

Program hospodárskeho rozvoja a sociálneho
rozvoja
obce Bobrov na roky 2021-2027



Zhotoviteľ: EPIC Partner a.s., Komárno



Obsah

Úvod	1
<hr/>	
1. Analytická časť.....	5
<hr/>	
<i>História</i>	<i>5</i>
<i>Charakteristika územia.....</i>	<i>8</i>
<i>Technická infraštruktúra.....</i>	<i>12</i>
<i>Životné prostredie</i>	<i>15</i>
<i>Sociálna infraštruktúra</i>	<i>19</i>
<i>Národnostná a náboženská štruktúra</i>	<i>30</i>
<i>Ekonomický potenciál</i>	<i>32</i>
<i>Cestovný ruch</i>	<i>34</i>
<i>Služby</i>	<i>36</i>
<i>SWOT Analýza</i>	<i>37</i>
2. Strategická časť	43
<hr/>	
<i>Zhodnotenie obdobia 2014-2020.....</i>	<i>45</i>
<i>Rozvojová vízia obce</i>	<i>46</i>
3. Programová časť	48
<hr/>	
<i>Akčný plán</i>	<i>48</i>
<i>Súbor ukazovateľov výsledkov a dosahov vrátane východiskových hodnôt</i>	<i>53</i>

4. Realizačná časť..... 75

Popis organizačného zabezpečenia 75

Komunikácia a publicita 76

5. Finančná časť..... 79

Finančné zabezpečenie 79

Záver 80

Príloha č. 1 82

Príloha č. 2 83

Príloha č. 3 84

Úvod

Úvod

Dokument Program hospodárskeho rozvoja a sociálneho rozvoja obce Bobrov je základným dokumentom, ktorým sa samospráva obce pri výkone svojej činnosti stará o všestranný rozvoj svojho územia a o potreby svojich obyvateľov.

Cieľom predkladaného strategického dokumentu je zmapovanie sociálno-ekonomickej priestorovej štruktúry obce Bobrov – nachádzajúcej sa v Žilinskom kraji, v okrese Námestovo – a na základe výsledkov týchto analýz vytvoriť program hospodárskeho rozvoja a sociálneho rozvoja daného územia, ktorý bude základným strednodobým programovým dokumentom (v období 2021-2027) na podporu regionálneho rozvoja na úrovni obce. Vlastne je to program cielených opatrení na stimuláciu ekonomického a sociálneho rozvoja obce, ktorého cieľom je navrhnúť systematickú a funkčne trvalo udržateľnú rozvojovú stratégiu, zameranú na realizáciu hospodárskeho a sociálneho rozvoja obce pri rešpektovaní globálnych cieľov regionálneho vývoja, resp. štátnej regionálnej politiky.

Program hospodárskeho rozvoja a sociálneho rozvoja obce Bobrov na roky 2021-2027 bol vypracovaný na základe zákona Národnej rady SR č. 539/2008 Z. z. o podpore regionálneho rozvoja (v znení č. 309/2014 Z. z., 378/2016 Z. z., 58/2018 Z. z., 313/2018 Z. z., 221/2019 Z. z., 134/2020 Z. z.),

Programom hospodárskeho rozvoja a sociálneho rozvoja obce Bobrov sa uskutočňuje podpora regionálneho rozvoja na miestnej úrovni s dôrazom na sociálnu, ekonomickú a environmentálnu sféru. Je to program cielených opatrení, navrhnutý pre oživenie sociálneho, ekonomického a environmentálneho rozvoja obce, ktorý na základe výsledkov ročného hodnotenia bude priebežne aktualizovaný a doplňovaný.

Tento programový dokument je previazaný so sektorovými operačnými programami vypracovanými na základe Partnerskej dohody Slovenskej republiky na roky 2021-2027 (Partnerská dohoda Slovenskej republiky na roky 2021 – 2027 je základný strategický dokument s celoštátnym dosahom, ktorý vypracuje Slovenská republika za účasti partnerov v súlade s

prístupom viacúrovňového riadenia a ktorým sa stanoví stratégia, priority a opatrenia pre účinné a efektívne využívanie prostriedkov Európskych štrukturálnych a investičných fondov za účelom dosahovania cieľov stratégie Európa 2020), ako aj s Národnou stratégiou regionálneho rozvoja SR (schválenou uznesením Vlády SR č. 222 zo 14. mája 2014), Koncepciou územného rozvoja Slovenska 2001 (KURS 2001), Programom hospodárskeho a sociálneho rozvoja Žilinského samosprávneho kraja na roky 2014-2020, Územným plánom žilinského samosprávneho kraja, Regionálnou výskumnou a inovačnou stratégiou Žilinského samosprávneho kraja. Program obce Bobrov bol vypracovaný na základe metodiky, ktorú vydal Úrad podpredsedu vlády pre investície a informatizáciu.

Pri vypracovaní tohto programového dokumentu boli zohľadnené priority Národnej stratégie regionálneho rozvoja SR, ako aj jej vízia regionálneho rozvoja na Slovensku: Slovensko sa má stať krajinou s vysokou kvalitou života všetkých občanov. Každý región bude využívať svoje danosti v prospech svojho udržateľného hospodárskeho, sociálneho, environmentálneho a územného rozvoja, a tým aj Slovenskej republiky, ako vyspelého, hospodársky, politicky a sociálne súdržného členského štátu Európskej únie.

Program hospodárskeho rozvoja a sociálneho rozvoja obce Bobrov je spolu s územným plánom základným a kľúčovým dokumentom pre riadenie samosprávy vychádzajúcim z poznania situácie. Formuluje svoju predstavu o budúcnosti spolu s činnosťami a projektmi na jej zabezpečenie. PHRSR na obdobie rokov 2021 až 2027 je tretím strategickým dokumentom obce, nahrádza PHSR na obdobie 2014 – 2020.

Rozvojová stratégia obce Bobrov vychádza aj zo stratégie Európa 2020, prostredníctvom financovania projektov v programovom období 2021-2027 podporí

- inteligentný rast: vytvorenie hospodárstva založeného na znalostiach a inovácii,
- udržateľný rast: podporovanie ekologickejšieho a konkurencieschopnejšieho hospodárstva, ktoré efektívnejšie využíva zdroje,
- inkluzívny rast: podporovanie hospodárstva s vysokou mierou zamestnanosti, ktoré zabezpečí hospodársku, sociálnu a územnú súdržnosť.

Program hospodárskeho a sociálneho rozvoja obce Bobrov schvaľuje obecné zastupiteľstvo v Bobrove, ktoré bude potom realizovať vykonateľnosť, kontrolu, monitorovanie a hodnotenie tohto programu.

Formulár č. 1 – Hlavička dokumentu PHRSR

Názov:	<i>Program hospodárskeho rozvoja a sociálneho rozvoja obce Bobrov na roky 2021-2027</i>
Typ:	<i>PHRSR obce je strednodobým rozvojovým dokumentom v zmysle zákona č. 539/2008 Z. z o podpore regionálneho rozvoja v znení neskorších predpisov a je vypracovaný v súlade s cieľmi a prioritami ustanovenými v NSRR, pričom zohľadňuje ciele a priority ustanovené v programe rozvoja príslušnej VÚC a je vypracovaný podľa záväznej časti územnoplánovacej dokumentácie regiónu a obce</i>
Územné vymedzenie:	<i>Obec Bobrov</i>
Územný plán obce schválený:	<i>áno</i>
Dátum schválenia PHRSR:	<i>Schválený</i>
Dátum splatnosti:	<i>01.01.2021-31.12.2027</i>
Verzia časti dokumentu:	<i>1.0</i>
Publikovaný verejne:	<i>Informácie na obecnom zastupiteľstve</i>
Predkladá:	<i>Ing. Anton Grobarčík, starosta obce</i>

Formulár č. 2 – Zámer spracovania PHRSR

Názov dokumentu:	<i>Program hospodárskeho rozvoja a sociálneho rozvoja obce Bobrov na roky 2021-2027</i>
Forma spracovania:	<i>S pomocou externých odborníkov. Spracovateľom je spoločnosť: EPIC Partner a.s., Bratislavská cesta 4931, 945 01 Komárno, IČO: 48 038 521.</i>
Riadenie procesu spracovania:	<i>Dokument bol spracovaný podľa platnej legislatívy na podporu regionálneho rozvoja a metodiky na spracovanie PHRSR.</i>
Obdobie spracovania:	<i>Obdobie spracovania PHRSR je od 17.8. 2021 do 8.10. 2021</i>
Financovanie spracovania:	<i>Náklady na vlastné spracovanie dokumentu boli financované z vlastných zdrojov obce Bobrov (rozpočet obce).</i>

Formulár č.3 - Zoznam analyzovaných koncepčných dokumentov

Zoznam analyzovaných koncepčných dokumentov			
Názov dokumentu	Platnosť dokumentu	Úroveň dokumentu	Zdroj
Stratégia Európa 2020	2020	európska	www.mindop.sk
Národná stratégia regionálneho rozvoja SR (NSRR)	2030	národná	www.mindop.sk
Koncepcia územného rozvoja Slovenska	2030	národná	www.mindop.sk
Metodika na vypracovanie PHRSR	2014 - 2020	národná	www.mindop.sk
Partnerská Dohoda 2021-2027	2027	národná	www.partnerskadohoda.gov.sk
Program hospodárskeho a sociálneho rozvoja ŽSK	2020	regionálna	https://www.zilinskazupa.sk/
Územný plán VÚC ŽSK	2025	regionálna	https://www.zilinskazupa.sk/
Plán rozvoja verejných vodovodov a verejných kanalizácií Žilinského samosprávneho kraja	2027	regionálna	www.enviroportal.sk
Program odpadového hospodárstva Žilinského kraja	2020	regionálna	www.enviroportal.sk
Program hospodárskeho rozvoja obce Bobrov	2020	miestna	https://www.obcebobrov.sk/

1.

Analytická časť

Formulár č.4 - Zoznam kvantitatívnych a kvalitatívnych dát

Zoznam použitých kvantitatívnych a kvalitatívnych dát		
Oblasť dát/Téma	Zdroj dát	Webová stránka
Demografia	Štatistický úrad SR	www.slovakstatistics.sk
	Inštitút informatiky a štatistiky	www.infostat.sk
Bývanie	Štatistický úrad SR	www.slovakstatistics.sk
	Inštitút informatiky a štatistiky	www.infostat.sk
Školstvo a vzdelávanie	Štatistický úrad SR	www.slovakstatistics.sk
	Ústav informácií a prognóz	www.uips.sk
Zdravotníctvo	Národné centrum zdravotníckych informácií	www.nczisk.sk
Sociálna starostlivosť	Úrad práce, sociálnych vecí a rodiny SR	www.upsvar.sk
	Ministerstvo vnútra SR	www.minv.sk
Ekonomická situácia	Štatistický úrad SR	www.slovakstatistics.sk
	Slovenská agentúra pre rozvoj investícií a obchodu	www.sario.sk
	Finančná správa SR	www.financnasprava.sk
Životné prostredie	Slovenský hydrometeorologický ústav	www.shmu.sk
	Slovenská agentúra životného prostredia	www.enviroportal.sk

História

Obec Bobrov podľa údajov na mapke solných komisárov kráľovskej komory v roku 1550 už jestvovala (prvá písomná zmienka). Presný rok vzniku nám nie je známy.

Obec bola zložená na valaskom práve „*ius valachale*“, ako vyplýva z listín. Bobrov bol medzi obcami, ktoré odmietali platiť dane, s odvolaním sa na práva, udeleného valachom kráľom Matejom Korvínom.

Začiatky obce boli problematické. Obec bola pôvodne založená ako väčšia obec s deviatimi raľami, ale v roku 1580 požiadali o zníženie počtu raľí na 6. Počas 17. storočia, v období vojen a stavovských povstaní, počet obyvateľstva sústavne vzrastal a klesal. V roku 1624 tu žilo 26 rodín. Drastický úpadok obce nastal po roku 1683, keď na Oravu prišli zadné voje poľského kráľa Jána Sobieskeho, bojujúceho pri Viedni proti Turkom. Litovské vojsko Kazimíra Sapiehu vyplienilo oravské obce, čo nezobrali so sebou, podpálilo. Počet obyvateľov obce klesol viac než o polovicu.

Ďalší úpadok nastal po roku 1715, v takzvaných „*zamrznutých rokoch*“, keď obyvateľstvo hromadne opúšťalo svoje domovy a utiekalo na juh. V roku 1720 tu ostalo iba 20 gazdov, polovica z roku 1715.

Po skončení vojen a povstaní, v 18. storočí konečne nastal rozmach obcí. Obyvateľstvo hornej Oravy, najmä z okolia Slanice, sa začalo živiť výrobou a hlavne predajom plátna, najskôr podomovým spôsobom, neskôr rozvážali plátno na vozoch. Farbením a mangľovaním plátna zvyšovali jeho vzhľad, zhodnocovali ho. Vyvinulo sa farbiarstvo a mangliarstvo. Už v roku 1732 postavil v Bobrove prvý mangel Eliáš Zaymus a po ňom postupne ďalší: Bernolákovci, Zbuňákovci, Ježovičovci. Pláteníci sa rozišli po jarmokoch celej Európy, Bobrovčania i po Kryme a Turecku. Z predaja plátna rodiny aj obec bohatli, už v roku 1754 si z vlastných prostriedkov postavili kostol, stavali si iné, murované domy, na spôsob dolnooravských zemianskych kúrií. Pozostatky týchto stavieb, niektoré žiaľ, v neudržiavanom stave, sa v obci zachovali do súčasnosti. V roku 1826 tu dokonca vznikol farbiarsky cech, ktorého členmi boli nielen bobrovská farbiari, ale aj farbiari z okolitých dedín a dokonca aj z Dolnej Oravy.

31. júla 1818 povýšil cisár František I. obec Bobrov na mestečko a udelil mu výsadu štyroch výročných jarmokov. V roku 1871 sa mestečko Bobrov stalo sídlom obvodného notárskeho úradu, do ktorého patrili okolité obce Slanica, Klin a Zubrohlava. V roku 1890 malo mestečko 266 domov a 1512 obyvateľov, gazdovia chovali 135 koní, ktoré využívali hlavne na obchod s plátnom a na furmančenie. V roku 1900 mal dokonca 290 domov a 1611 obyvateľov. V roku 1905 sa Bobrov stal sídlom volebného okresu hornej Oravy pre voľby do uhorského snemu, v ktorých bol zvolený František Skyčák z Klina.



Kráľovská listina z roku 1818

Po úpadku plátenníctva na rozhraní 19. a 20. storočia sa mnoho obyvateľov vysťahovalo za prácou. Bohatšie rodiny, ktoré si vytvorili zázemie ako obchodníci v južných oblastiach Uhorska, ostali pri svojich obchodoch (dnešné Rumunsko, Vojvodina, okolie Báčky), chudobnejší odchádzali za more, do Ameriky. V roku 1910 mala obec 327 domov, ale počet obyvateľov klesol na 1293.

Po skončení prvej svetovej vojny a najmä po roku 1920 sa hranica s Poľskom posunula až k Bobrovu a **Bobrov sa stal hraničnou obcou**. Bobrov sa síce stal jedným z trhových centier námestovského okresu, ale jeho bývalá sláva mestečka pozvoľna upadala. Stal sa koncovou obcou. V roku 1930 mal 293 domov a 1281 obyvateľov. V tridsiatych rokoch postihla obec hospodárska kríza. Mnoho obyvateľov, najmä mužov, sa znovu sťahovalo za prácou do zahraničia: Belgicka, Francúzska, Ameriky a mnohí tam zostali navždy. V roku 1935 tu bol zrušený notársky úrad a presťahovaný do Slanice.

V roku 1951 tu bolo založené **Jednotné roľnícke družstvo**. Napriek počiatocným ťažkostiam a problémom vydržalo a prosperuje aj v súčasnosti.

Výstavba Oravskej priehrady sa dotkla aj obyvateľov Bobrova. Mnohí sa museli z dolného konca obce vysťahovať, vody priehrady zaliali časť bobrovského chotára.

Počet obyvateľov obce stále klesal, ľudia odchádzali za prácou do priemyselných podnikov. V roku 1954 tu žilo 1254 obyvateľov, v roku 1960 takmer o 100 viac, 1345.


Obyvatelia obce vždy venovali veľkú pozornosť **vzdelávaniu svojich detí**. Pri fare postavili školu, neskôr, po udelení mestských výsad, mali záujem dokonca o zriadenie školy vyššieho typu. V obci pracovali rôzne kultúrne spolky (Katolícka jednota žien, Orol), ktoré sa starali o duchovný a športový život v obci.

Symboly Obce

Erb obce



Vlajka Obce



Pečať Obce



Na erbe obce Bobrov sa nachádza sv. Jakub v striebornom farebnom prevedení, s dvomi zlatými mušľami na plášti, so zlatou pútnickou palicou v pravici a zlatou tekvicou v ľavici. Vlajka obce má pomer strán 2:3 a je ukončená dvomi zástrihmi siahajúcimi do 1/3 vlajky. Skladá sa zo štyroch pozdĺžnych pásov v takomto poradí: červená (1/5), žltá (1/5), biela (1/5), červená (2/5).

Charakteristika územia

Obec Bobrov sa nachádza v Žilinskom kraji, v okrese Námestovo, v administratívnom



Poloha obce Bobrov

mikroregiónu Biela Orava. Leží v severnej časti Oravskej kotliny v plytkej dolinke vytvorenej potokom Bobrovec v nadmorskej výške 610 m n.m. V Bobrove je hraničný prechod do Veľkej Lipnice v Poľsku. Obec leží pri Oravskej priehrade, ktorá patrí medzi obľúbené turistické strediská. Každoročne sem prichádza množstvo turistov. V lete je turistami najvyhľadávanejšia južná a západná časť priehrady. V zimných mesiacoch je v

obdobiach silných mrazov využívaná, nielen domácim obyvateľstvom, na rozvíjanie zimných športov a na prechádzky po zamrzutej

vodnej ploche. Na jej brehoch je viacero rekreačných oblastí s možnosťami kúpania, jachtingu, vodného bicyklovania, člňkovania, windsurfingu, iných vodných športov a atrakcií. Ubytovanie poskytuje viacero ubytovacích zariadení v obci a množstvo chát a miest určených na kempovanie v blízkosti brehov priehrady.

Hranice katastra

Obec je dopravne napojená na obec Zubrohlava a následne cez Klin na okresné mesto Námestovo, vzdialené 8 km od Bobrova. Katastrálne územie obce Bobrov susedí na severovýchode s katastrálnym územím obce Rabčice, na západe so Zubrohlavou, na juhu a juhozápade s Námestovom



/bývalý Slanický kataster/, na severozápade s katastrom Trstená a na juhozápade a juhu s vodnou plochou Oravskej Priehrady. Katastrálne územie obce Bobrov na severe hraničí s Poľskom. V roku 1997 bol otvorený hraničný prechod Winiarczykowka. Najbližšia obec na poľskej strane je Lipnica Wielka. Rozloha katastra je 2575,25 ha

Geomorfológia

Obec leží v severnej časti Podbeskydskej vrchoviny ako aj v Oravskej kotline, v údolí bobrovskej tabule. Pre Podbeskydskú vrchovinu sú charakteristické flyšové horniny, pre Oravskú kotlinu íly, miestami vápnnité alebo piesočnaté.

Vodné toky

- Bobrovec (v obci)

- Poľanový Kriváň, Žiarový Kriváň, Hraničný Kriváň (mimo zastavaného územia)

Tieto toky sa vlievajú do potoka Bobrovec, ktorý sa vlieva do Oravskej Priehrady.

Zrážky

Priemerné zrážky sú okolo 70 mm ročne

Nadmorská výška

Minimálna nadmorská výška obce je 595 m.n.m, maximálna 809 m.n.m

Priemerná nadmorská výška obce je 610 m.n.m

Pôdy

V katastri obce Bobrov sú charakteristické pôdy glejové, rašelinové, aluviálne a hnedé lesné.

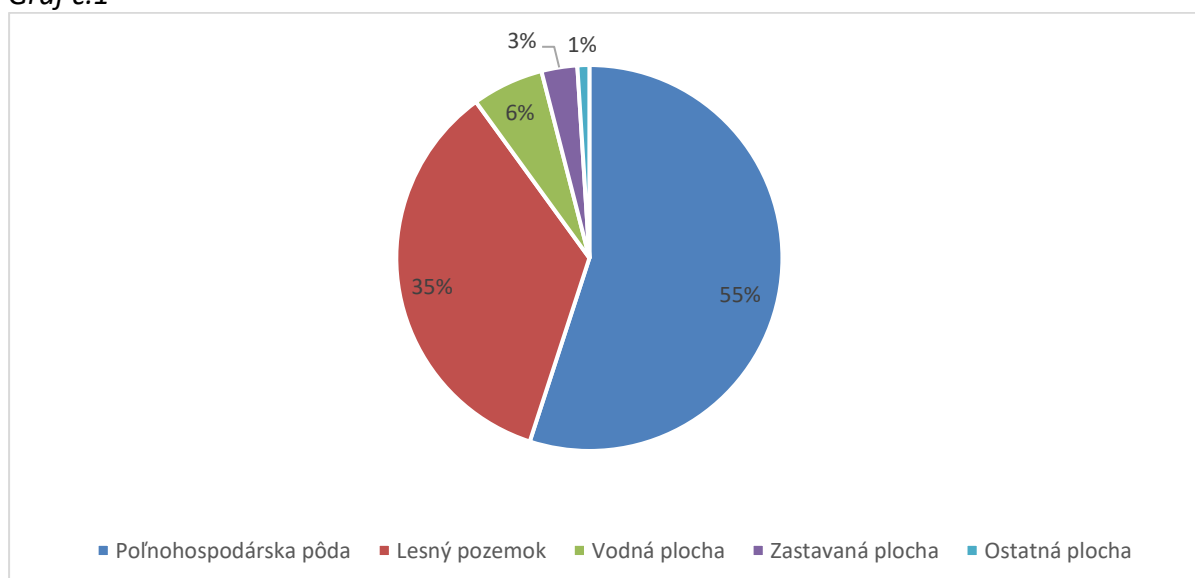
Katastrálna plocha v metroch štvorcových

Tabuľka č. 1

	v tom				spolu
Poľnohospodárska pôda	Lesný pozemok	Vodná plocha	Zastavaná plocha	Ostatná plocha	
14 078 373	9 010 215	1 456 514	774 224	319 728	25 639 054

Zdroj: ŠÚ SR, 2021

Graf č.1



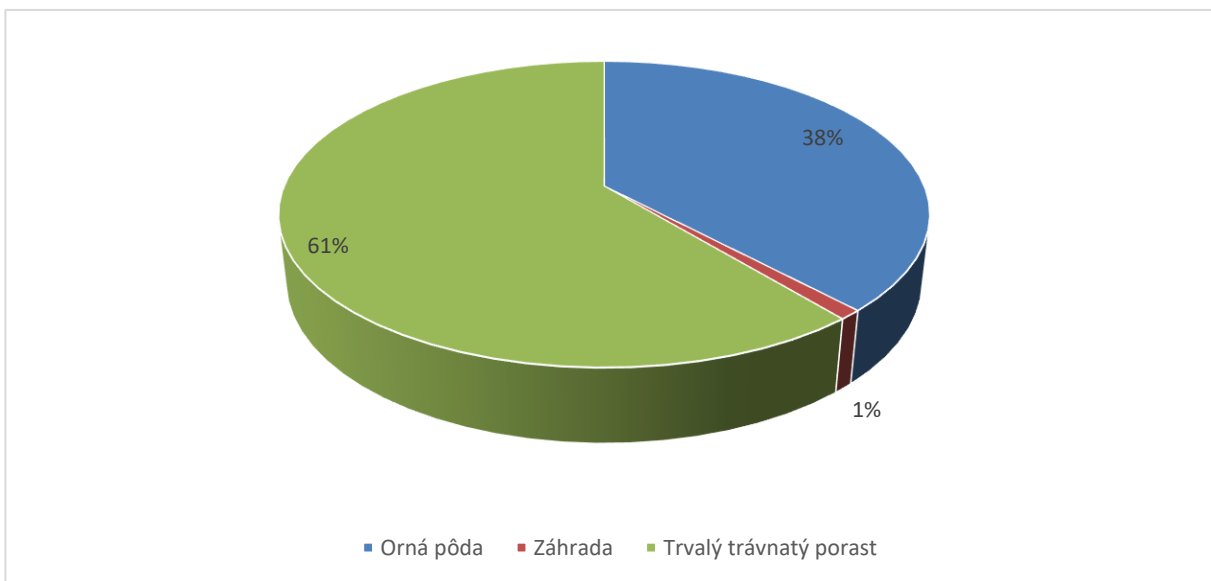
Poľnohospodárska pôda v metroch štvorcových

Tabuľka č. 2

Orná pôda	Záhrada	Trvalý trávnatý porast	Spolu
5 397 957	74 092	8 606 324	14 092 090

Zdroj: ŠÚ SR, 2021

Graf č. 2



Chránené územia

Kataster obce sa nachádza v **CHKO Horná Orava**.

Chránená krajinná oblasť Horná Orava je jedna zo 14 chránených krajinných oblastí na Slovensku. Zasahuje do geomorfologických celkov Podbeskydská vrchovina, Podbeskydská brázda, Oravské Beskydy, Oravská kotlina a Oravská Magura a do okresov Dolný Kubín, Námestovo a Tvrdošín. Vyhlásená bola v roku 1979 a má rozlohu 58 738 ha. Nachádza sa v najsevernejšej časti Slovenska, veľkú časť zaberajú flyšové pohoria s flyšovými horninami hlavne magurského flyšu. Takmer polovicu územia chránenej krajinej oblasti zaberajú lesy. Značnú časť pokrývajú najmä lesy bukovo-jedľového vegetačného stupňa so silne zastúpenými smrekovými monokultúrami. Výnimku tvoria lesné komplexy Babej hory, Pilska a Paráča s pralesovitými porastami smreka s prímiesou jarabiny. Stupeň kosodreviny je vyvinutý na Babej hore a Pilsku. Vo vrcholových častiach Babej hory je zreteľne vyvinutý aj alpínsky stupeň reprezentovaný alpínskymi lúkami. Na hodnotách prírody oblasti sa značnou mierou podieľa aj živočíšstvo. Z veľkých šeliem sa v nej vyskytujú medveď, vlk, vzácnejší je rys. Bežná je raticová

zver - jelenia, srnčia i diviacia. Charakteristickými druhmi stupňa lesa sú tetrov, hlucháň, jariabok lesný. Z dravých vtákov tu hniezdi orol krikľavý, myšiak hôrny, početný je krkavec čierny. V ostatných desaťročiach svoj hniezdny areál v oblasti rozšíril bocian čierny. V posledných rokoch prenikol do územia los mokradňový. Faunistickou osobitosťou územia chránenej krajinnej oblasti je oravské priehradné jazero, poskytujúce vhodný biotop nielen pre ichtyofaunu, ale najmä pre avifaunu.

Okrem CHKO HO sa na území obce, v blízkosti Oravskej priehrady, nachádza aj chránené územie európskeho významu NATURA 2000.

Ťažba nerastných surovín

Rašelina - je prírodná organická hmota, ktorá obsahuje spáliteľné látky vzniknuté rašelinením zvyškov rastlín. Je kyprá, má schopnosť prijať a udržať vodu a pútať minerálne živiny. Vrchovisková rašelina vzniká rašelinením machu (rašelinníka) v močiaroch oblasti, kde prevládajú zrážky nad výparom, teda za účasti atmosférickej vody. Má kyslú reakciu, často obsahuje prímies prachových a ílových zrn.

Piesok – jedná sa o nepremiestnené produkty rozpadu hornín (elúvium), obyčajne však bývajú ako piesok charakterizované hlavne akumulácie zrn rozrušených hornín, ktoré boli v rôznej miere premiestnené, triedené a opracované. Sedimenty s menšími úlomkami sa nazývajú silt, úlomky väčšie ako 2 mm sú štrky. Spevneným ekvivalentom pieskov sú pieskovce. Spolu tvoria približne štvrtinu všetkých úlomkových usadenín z geologických formácií.

Technická Infraštruktúra

Doprava

Preprava osôb a nákladu je neoddeliteľnou súčasťou každodenného života. Pre dopravnú sieť je typické využitie cestnej hromadnej a osobnej dopravy. Na území obce Bobrov nie je vybudovaný a je takmer bezpredmetný iný druh dopravy. Obyvateľstvo využíva osobnú automobilovú a autobusovú dopravu vo väčšine prípadov. Cez obec premávajú prímestské autobusové linky dopravnej spoločnosti Liorbus, a.s., a taktiež diaľkové medzimestské linky miestneho prepravcu – spoločnosti KA-LO.

Dopravná poloha

Obec leží severovýchodne od Dolného Kubína, na odbočke z cesty č. 78, medzi Námestovom a poľskou Lipnicou Wielkou.

Napojenie na dopravné tepny

Okrem napojenia na cestu č. 78 je obec napojená aj na komunikáciu vedúcu k hraničnému prechodu do Poľska – Winiarczikówka, Lipnica Wielka

Vzdialenosť významných sídiel

- Námestovo – 8km
- Dolný Kubín – 43 km
- Žilina - 95 km

Dĺžka komunikácií v obci	km
Z toho prašné	0 km
Stav komunikácií	dobrý
Dĺžka vybudovaných chodníkov	2,5 km
Počet mostov	5

Súčasný územno-technický potenciál obce je obmedzený nedostačujúcimi kapacitami jestvujúcej technickej infraštruktúry a služieb. Tento potenciál je možné podľa potreby a územným plánom stanovenej únosnosti územia rozširovať, jeho rozvoj je podmienený finančnými možnosťami investičnej výstavby. Ďalší rozvoj obce je podmienený rekonštrukciou a kapacitným rozšírením všetkých existujúcich nosných technických systémov hlavne rozvodov elektrickej energie, rozšírením vodovodu a kanalizácie v lokalitách určených na IBV. Obecná kanalizačná sieť je napojená na centrálnu čistiareň odpadových vôd v Námestove, lokalizovanú pri vodnej ploche Oravskej Priehrady.

Pošta	1
Telefónny automat	1
Verejný vodovod	ÁNO
Kanalizačná sieť	ÁNO
ČOV	NIE
Rozvodná sieť plynu	NIE
Dobrovoľný hasičský zbor	ÁNO
Požiarne vozidlo	ÁNO

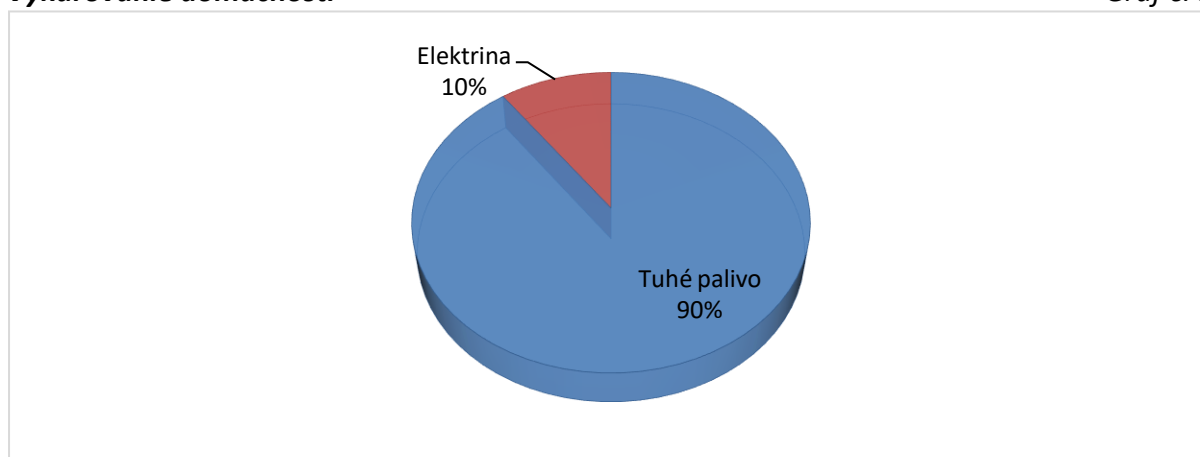
Inžinierske siete

Obec je zásobovaná vodou z obecného vodovodu, ktorý je v správe Oravskej vodárenskej spoločnosti Dolný Kubín, vodovodná sieť pre obec je kompletne vybudovaná, sieť je v dobrom stave. Na obecný vodovod je napojených 99% domácností. Kanalizačná sieť je v obci tiež vybudovaná s relatívne dobrým napojením domácností. Splašková voda sa odvádza do ČOV v Námestove. Rozšírenie kanalizačnej a vodovodnej siete je potrebné v zostávajúcej neodkanalizovanej časti obce a v lokalitách rozširujúcej sa IBV.

Energetické siete sú momentálne postačujúce, v prípade ďalšej IBV je však potrebné ich rozšírenie v nových stavebných lokalitách. Stav sietí je po nedávnom dobudovaní troch nových trafostaníc a po realizovanej rekonštrukcii VN rozvodov v obci, vrátane jednej trafostanice, nadpriemerný. V obci sa v súčasnosti nachádza 10 trafostaníc. Obyvatelia obce využívajú na kúrenie v prevažnej väčšine tuhé palivá, čo znamená nemalú záťaž na životné prostredie. V menšom množstve sa vyskytujú domácnosti, ktoré využívajú elektrinu ako vykurovacie médium. Samospráva neuvažuje o plynifikácii obce v blízkej budúcnosti.

Vykurovanie domácností

Graf č. 3



Ostatné

Pokrytie telekomunikačným systémom je na veľmi dobrej úrovni. Prevláda však mobilná sieť poskytujúca spoločnosťami Orange, T-Mobile a O2.

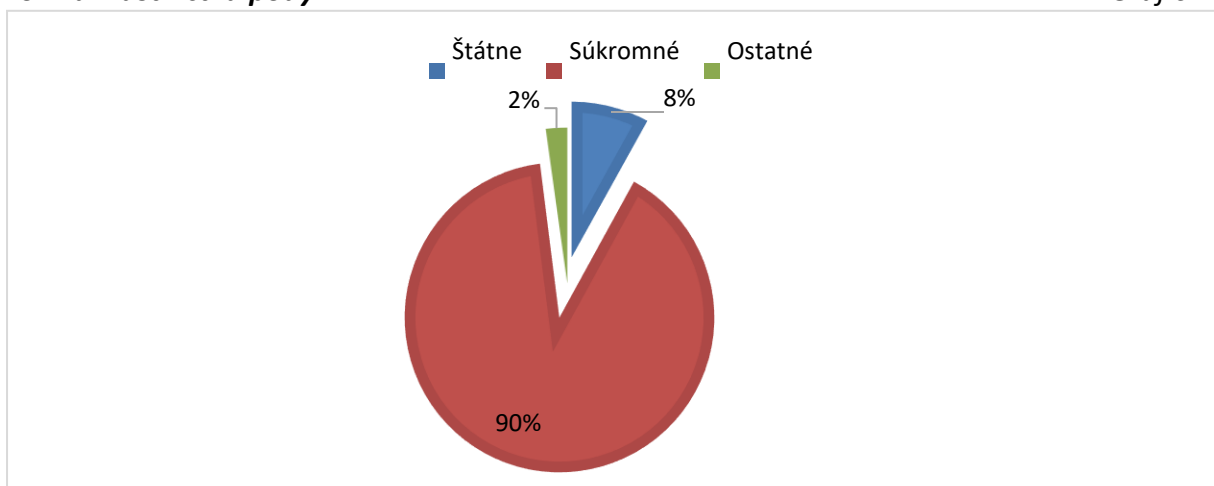
Rozhlasový a televízny terestriálny signál šírený z rozhlasového a televízneho vysielача Magurka je na veľmi dobrej úrovni. Väčšina občanov však využíva programovo bohatšie ponuky satelitných digitálnych televíznych staníc.

Sieť verejné osvetlenia a rozhlasu je potrebné rozšíriť. V centrálnej časti obce je vybudovaný kamerový monitorovací systém, ktorý napomáha pri zabezpečovaní verejného poriadku na lokálnej úrovni a tiež pri odhaľovaní cezhraničnej kriminálnej činnosti v okolitom regióne, vrátane poľského územia.

Životné prostredie

Obec Bobrov leží na území CHKO Horná Orava, ktorý sa vyznačuje väčšou alebo menšou variabilitou prírodných a antropogénnych javov, čo závisí od jeho geologických, geomorfologických a iných pomerov. CHKO charakterizuje značná pestrosť prírodných hodnôt, ale aj rôznorodé spôsoby jeho hospodárskeho využitia. Vďaka tejto skutočnosti a šetrnému zaobchádzaniu s prírodou sa zložky životného prostredia v obci zachovali do súčasnosti a je možné ich označiť ako veľmi zachovalé a čisté. Na území obce, v blízkosti Oravskej priehrady, sa nachádza aj chránené územie európskeho významu NATURA 2000.

Z dôvodu zabezpečenia trvalo udržateľného rastu kvality životného prostredia a taktiež z dôvodu zabezpečenia ďalšieho rozvoja obce, obecné zastupiteľstvo schválilo Doplnok č.2 k Územnému plánu obce zo dňa 6. júna 2014, ktorým sa stanovujú nové lokality na zabezpečenie individuálnej bytovej výstavby, ale aj lokality na priemyselné i turistické účely.

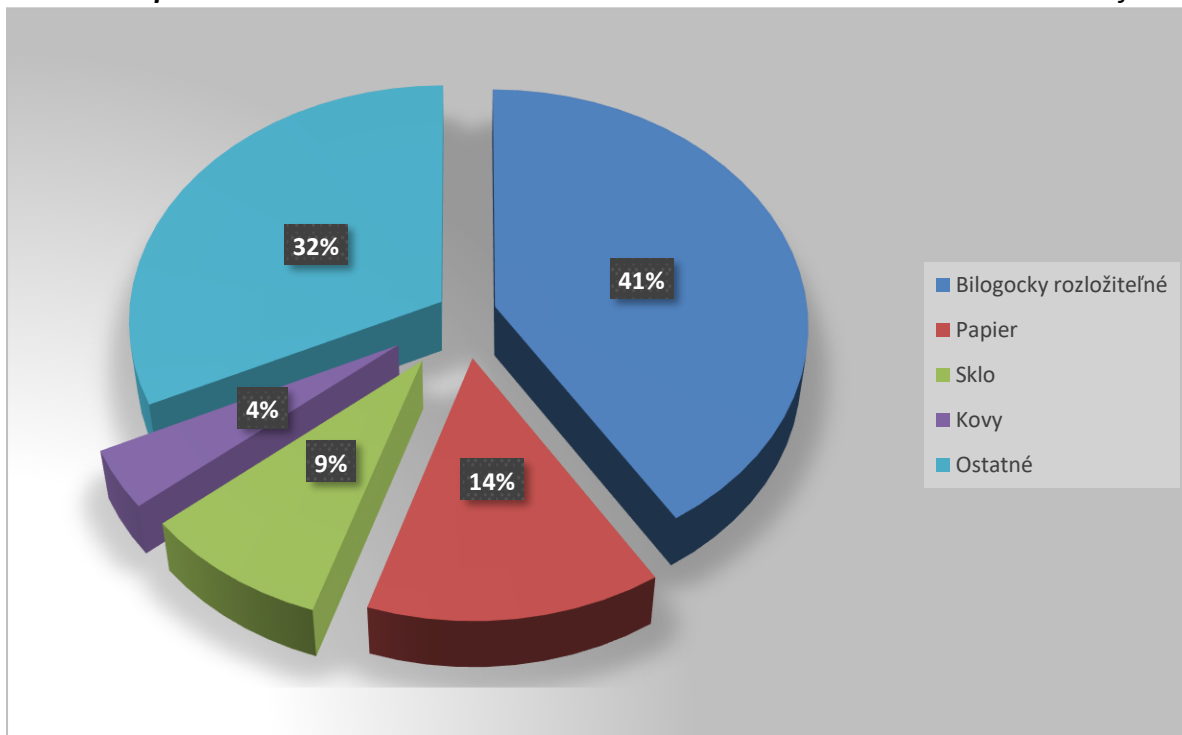


Obecná zeleň

- v okolí kostola, Kalvária
- obecné parky v okolí pešej zóny námestia sv. Jakuba
- obecná zeleň v časti Nová cesta a Nižný koniec
- okolie školy a materskej školy
- pred obecným úradom

Odpadové hospodárstvo

Odpadové hospodárstvo je oblasť, ktorá je vždy aktuálnou témou, žiada si vyvíjať neustále aktivity a vyžaduje si progresívne riadenie v procese jeho riešenia a realizácie. Odber domového komunálneho odpadu je riešený dodávateľským spôsobom. Spoločnosť, ktorá ho pre obec realizuje za odplatu, zabezpečuje jeho pravidelný odvoz každé dva týždne. Okrem domového komunálneho odpadu obec zabezpečuje aj zber separovaného odpadu (PETfľaše, sklo, plasty, plechové obaly, papier, tetra-pak, obaly, pneumatiky) prostredníctvom Združenia obcí Biela Orava, ktorej obec Bobrov je členom. Elektroodpad a železný šrot obec likviduje prostredníctvom externých podnikateľských subjektov. Obec Bobrov je jedna z mála obcí, kde separovaný zber odpadov bol zavedený už v 80. rokoch minulého storočia. Pokiaľ sa pozrieme na tabuľku č. 3, môžeme povedať že v separácií v priebehu minuloročného obdobia obec postúpila a triedi oveľa viacej druhov odpadu.



Tabuľka č. 3

Rok	2014	2020
Biologicky rozložiteľný odpad	41%	44,69 t.
Papier	14%	14,96 t.
Sklo	9%	40,64 t.
Kovy	4%	0,87 t.
Ostatné	32%	0 t.
Verejný komunálny odpad		2,99 t.
Šatstvo		6,96 t.
Oleje a tuky		0,046 t.
Batérie		7,44 t.
Plasty		37,85 t.
Kovy		54,47 t.
Pneumatiky		9,84 t.
Drobný stavebný odpad		33,24 t.
Zmesový komunálny odpad		281,81 t.
Objemový odpad		52,19 t.

Zdroj: obecný úrad, 2021

Lesy

Rozloha – **901,02 ha**

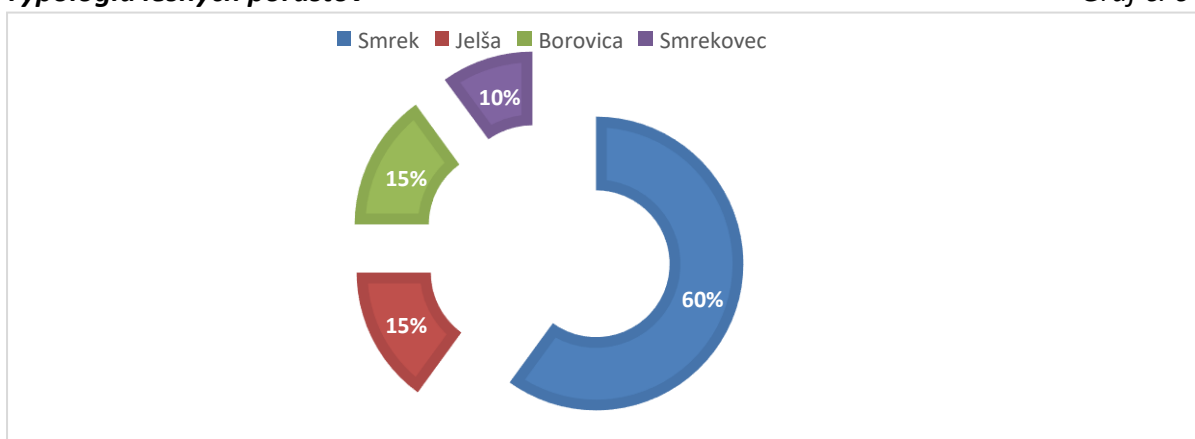
Lesy vo vzťahu k ľudskej spoločnosti plnia tri hlavné funkcie:

- produkčná funkcia, čiže tvorba produktov, ktoré sú predmetom obchodu
- ochranná funkcia, čiže využívanie schopnosti lesných porastov chrániť iné zložky prostredia (najmä pôdu),
- špeciálne funkcie.

Obec Bobrov nie je vlastníkom lesov a taktiež nemá ani vlastnícky podiel v Spolku bývalých urbarialistov obce Bobrov, ktorý spravuje 72% lesov súkromných vlastníkov. Zostávajúcich 28% lesov vo vlastníctve štátu spravuje štátny podnik Lesy SR, a.s.

Typológia lesných porastov

Graf č. 6



Poľnohospodárstvo

Z hľadiska geografickej polohy patrí kataster obce Bobrov do **horskej poľnohospodárskej výrobnjej oblasti**, ktorá je situovaná prevažne v nadmorskej výške nad 600 m n.m. Tvoria ju najmä podhorské a horské regióny. Množstvo ročných zrážok neklesá pod cca. 800 mm. Tieto vlhké oblasti s priemernou ročnou teplotou okolo 6,5 °C a s prevahou podzolov a horských pôd sa využívajú ako lúky a pasienky. Pestujú sa tu aj menej náročné obilniny, krmoviny a zemiaky. Moderné poľnohospodárstvo v obci reprezentuje **PROD Bobrov**, ktorého rastlinná výroba je orientovaná najmä na pestovanie krmovín, obilovín a repky olejnej. Živočíšna výroba je orientovaná na chov hovädzieho dobytku.

Okrem toho časť občanov podniká v poľnohospodárstve ako samostatne hospodáriaci roľníci. Viacerí občania tiež pestujú poľnohospodárske plodiny (zemiaky, obilniny) individuálne pre svoju potrebu na poľnohospodárskej pôde, ktorú majú vo svojom vlastníctve.

Sociálna Infraštruktúra

Zdravotníctvo

Zdravotné služby poskytujú pre obyvateľstvo zdravotné strediská v blízkom okolí. Ambulantnú starostlivosť vykonávajú obvodní lekári, resp. praktickí lekári pre dospelých, detskí lekári, stomatólogovia. Najbližšie ambulancie jednotlivých lekárov sú umiestnené v priestoroch Polikliniky v Námestove, resp. v súkromných priestoroch praktických lekárov v Námestove. Okrem týchto služieb môžu naši občania, v rámci oravského regiónu, využiť zdravotnícke služby odborných ambulancií a oddelení v Hornooravskej nemocnici v Trstenej a v Dolnooravskej nemocnici v Dolnom Kubíne. Pre zdravotne odkázaných občanov je v obci zabezpečená opatrovateľská služba v rámci kompetencií obce.

Pohotovostná a lekárenská služba

Najbližšia záchranná zdravotná služba sa nachádza v Poliklinike Námestovo, kde je zároveň poskytovaná aj lekárska služba prvej pomoci.

V okresnom meste Námestovo sa taktiež nachádza rozsiahla sieť lekární, ktoré sa navzájom striedajú pri zabezpečovaní pohotovostnej lekárenskej služby počas dní pracovného voľna a pokoja.

Doprava do zdravotníckych zariadení

Občania obce sa môžu do zdravotníckych zariadení dopraviť hromadnou dopravou prostredníctvom prepravnej spoločnosti Liorbus alebo individuálne, pomocou osobných vozidiel, príp. v odôvodnených prípadoch sanitkami záchrannej zdravotnej služby.

Sociálne služby

Obec Bobrov poskytuje Sociálne služby pre občanov obce na riešenie nepriaznivej sociálnej situácie z dôvodu ťažkého zdravotného postihnutia, nepriaznivého zdravotného stavu alebo z dôvodu dovŕšenia dôchodkového veku v zmysle zákona NR SR č. 448/2008 Z.z. o sociálnych službách. Služby zabezpečené obcou rozdeľujeme na dve kategórie:

- a) sociálne služby na riešenie nepriaznivej sociálnej situácie z dôvodu ťažkého zdravotného postihnutia, nepriaznivého zdravotného stavu alebo z dôvodu dovŕšenia dôchodkového veku – opatrovateľská služba
- b) podporné služby – odľahčovacia služba

Bezpečnosť

Obec nemá zriadenú obecnú políciu. Nad bezpečnosťou v obci ako aj nad bezpečnosťou cestnej premávky v nej dohliadajú policajné zložky z Okresného oddelenia policajného zboru v Námestove a z Okresného dopravného inšpektorátu, ktoré organizačne spadajú pod Okresné riaditeľstvo policajného zboru v Dolnom Kubíne.

Bezpečnostná úroveň v obci z pohľadu možnosti páchania kriminality, ochrany majetku, dodržiavania verejného poriadku sa zvýšila realizáciou kamerového systému v centre obce. Dopravná situácia v obci sa stala bezpečnejšou vybudovaním okružnej križovatky v centre obce a vybudovaním bezpečnostných chodníkov.

Ľudské zdroje

Z hľadiska počtu obyvateľov patrí obec Bobrov do skupiny stredne veľkých obcí. Na základe tabuľky 3 možno pozorovať jasný trend vývoja počtu obyvateľov a to nárast počtu obyvateľov. Na základe údajov za pozorované obdobie možno stanoviť jasný vývojový trend. Pri pohľade na výsledky Sčítania ľudu, domov a bytov z roku 2011, kedy v Bobrove bývalo 1633 občanov, možno konštatovať prírastok o 290 občanov za 9 rokov a teda pozitívny demografický vývoj z dlhodobejšieho hľadiska.

Vývoj počtu obyvateľov

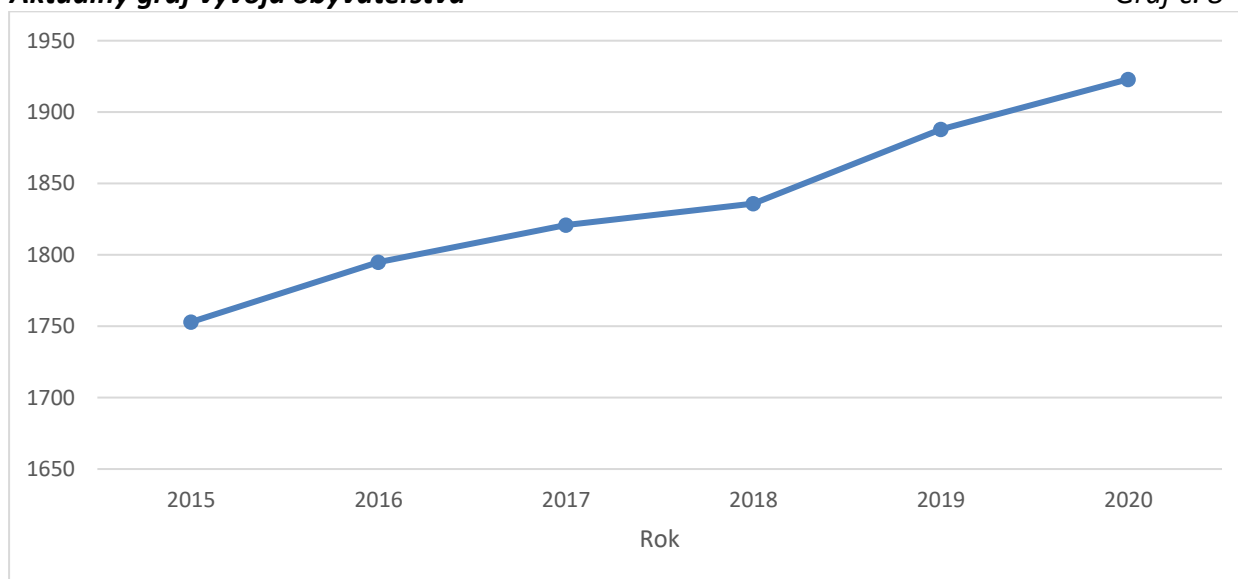
Tabuľka č. 4

Rok	2015	2016	2017	2018	2019	2020
Počet obyvateľov	1753	1795	1821	1836	1888	1923
+/-		+42	+26	+15	+ 52	+35

Zdroj: ŠÚ SR, 2021

Aktuálny graf vývoja obyvateľstva

Graf č. 8



Veková štruktúra obyvateľstva

Demografický vývoj obyvateľstva sa odráža predovšetkým vo vekovej štruktúre obce. Všeobecným prejavom demografického vývoja obyvateľstva v obciach je väčšinou nepriaznivá veková štruktúra z hľadiska produktívnych vekových kategórií.

Vo vekovej štruktúre obce prevládali v roku 2020 obyvatelia v produktívnom veku, ktorí tvorili 65% podiel z počtu obyvateľov obce. Pritom sa do tejto kategórie radilo až 33,48 % mužskej populácie a tým mužské pohlavie prevažovalo v kategórii obyvateľov v produktívnom veku. Celkovo poproduktívna kategória tvorí necelých 12 % obyvateľstva. Dôležitá predproduktívna zložka obyvateľstva v roku 2020 predstavuje 23%.

Veková štruktúra obyvateľstva (2020)

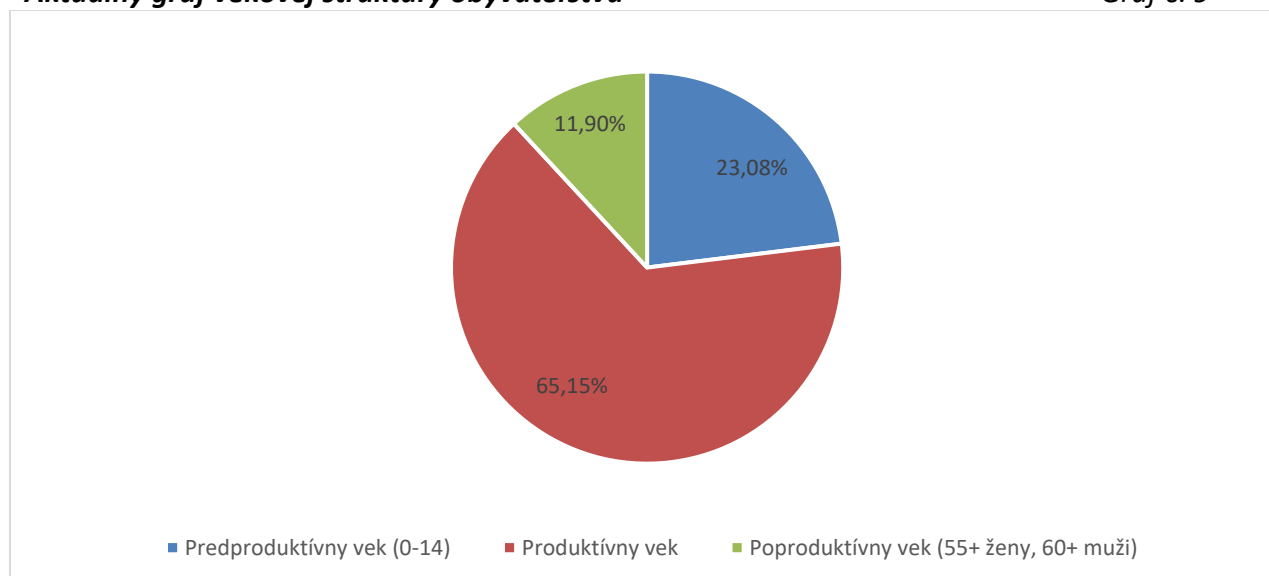
Tabuľka č. 5

Veková kategória	Osoby	v %
Predproduktívny vek (0-14)	441	23,08
Produktívny vek	1253	65,15
- ženy (15-54)	609	31,66
- muži (15-59)	644	33,48
Poproduktívny vek (55+ ženy, 60+ muži)	229	11,9

Zdroj: ŠÚ SR, 2021

Aktuálny graf vekovej štruktúry obyvateľstva

Graf č. 9

**Demografický vývoj obce**

Demografický vývoj v obci má výraznú charakteristiku obecnej komunity. V sledovaných rokoch 2015-2020 má demografické saldo len kladné hodnoty, čo bolo spôsobené aj pomerne vysokým podielom produktívnej a predproduktívnej zložky obyvateľstva. Kladné hodnoty demografického salda sú prejavom nižšej úmrtnosti ako pôrodnosti. Obec bobrov vykazovala v sledovanom období 2015 až 2020 len kladné hodnoty demografického salda.

Migračné saldo má kolísavý priebeh. Jeho hodnoty sú zväčša kladné vo všetkých sledovaných rokoch, čo bolo prispôbené väčším počtom prisťahovaných ako vystávaných, pričom najväčší migračný prírastok obyvateľstva bol zaznamenaný v roku 2019.

Demografický vývoj v obci

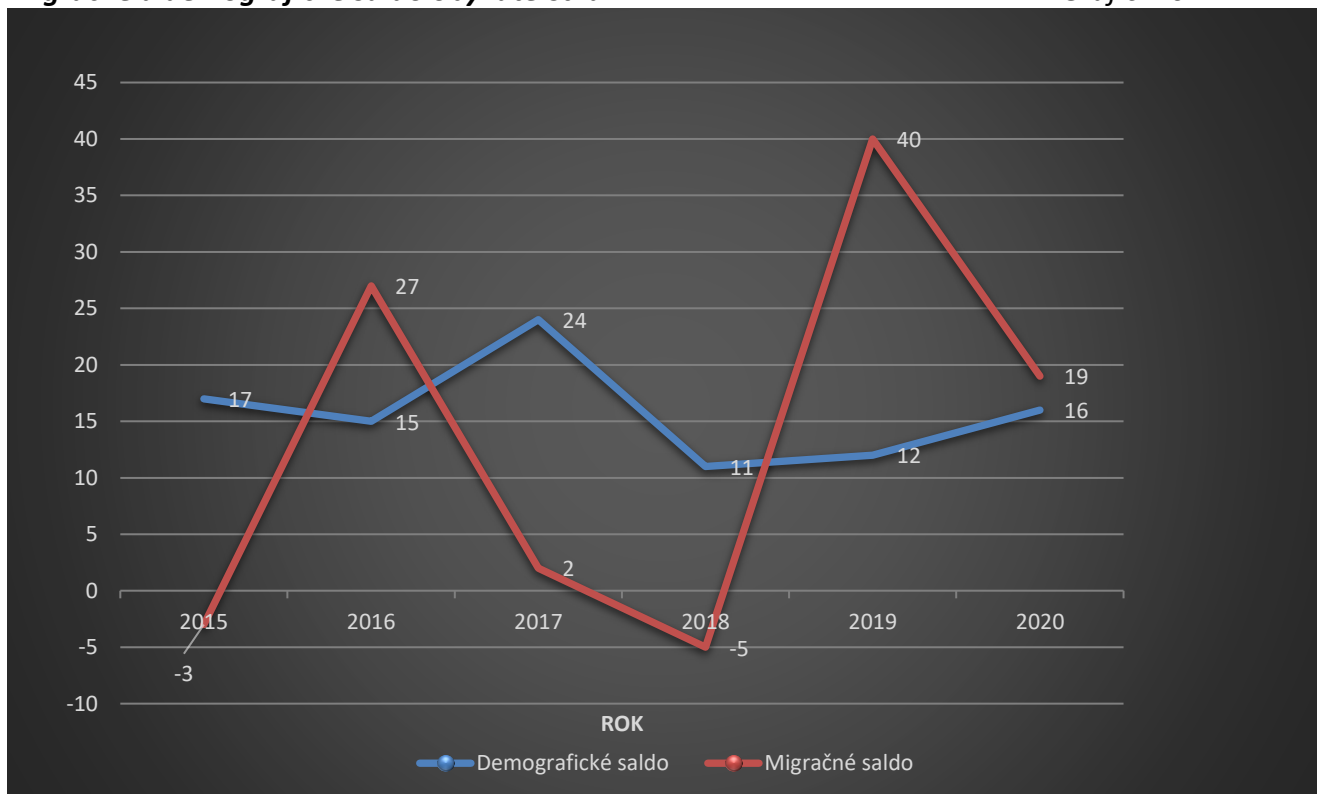
Tabuľka č. 6

Roky	2015	2016	2017	2018	2019	2020
Narodení	33	24	31	28	26	33
Zomreli	16	9	7	17	14	17
Demografické saldo	17	15	24	11	12	16
Priťahovaní	25	57	41	50	74	47
Vysťahovaní	28	30	39	45	34	28
Migračné saldo	-3	27	2	-5	40	19

Zdroj: ŠÚ SR, 2021

Migračné a demografické saldo obyvateľstva

Graf č. 10

**Školstvo**

Neodlučiteľnou súčasťou pre osobný vývoj človeka je zabezpečenie jeho výchova a vzdelávanie. Toto poslanie v obecných podmienkach napĺňa základná škola s materskou školou, ktorej zriaďovateľom je obec. Základná škola s materskou školou v Bobrove má právnu subjektivitu.

Základná škola

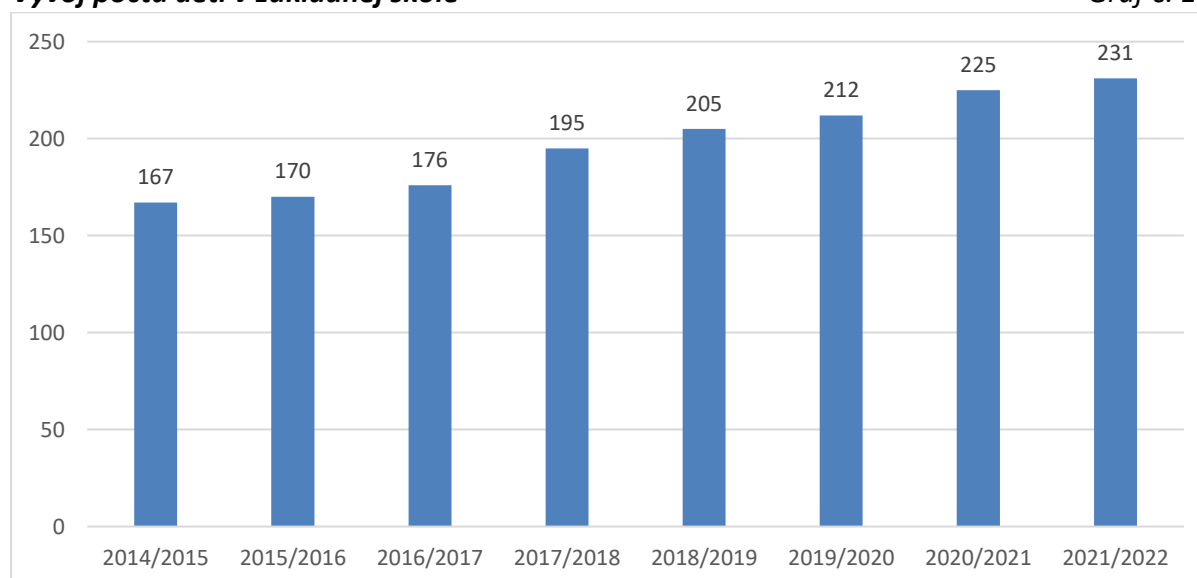
Tabuľka č. 7

Rok	Počet žiakov	Počet tried	Počet pedagógov	Ostatní pracovníci
2014/2015	167	9	16	5
2015/2016	170	9	16	5
2016/2017	176	10	18	5
2017/2018	195	11	19	5
2018/2019	205	12	20	6
2019/2020	212	12	19	6
2020/2021	225	12	18	6
2021/2022	231	12	18	6

Zdroj: obecný úrad

Vývoj počtu detí v základnej škole

Graf č. 11

**Školský klub detí**

Tabuľka č. 8

Rok	Počet žiakov	Počet tried	Počet pedagógov
2014/2015	14	1	1
2015/2016	19	1	1
2016/2017	22	1	1

2017/2018	35	1	1
2018/2019	38	2	2
2019/2020	41	2	2
2020/2021	38	2	2
2021/2022	33	2	2

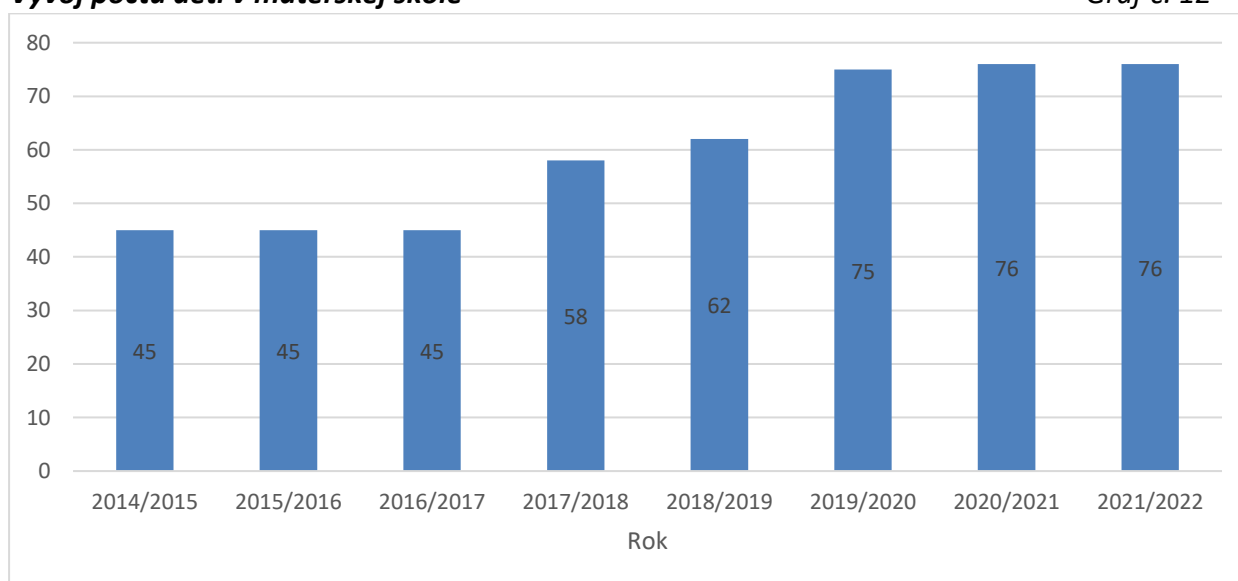
Materská škola

Tabuľka č. 9

Rok	Počet žiakov	Počet tried	Počet pedagógov	Ostatní pracovníci
2014/2015	45	2	4	2
2015/2016	45	2	4	2
2016/2017	45	2	4	2
2017/2018	58	3	6	3
2018/2019	62	3	6	3
2019/2020	75	4	8	3
2020/2021	76	4	8	3
2021/2022	76	4	8	3

Vývoj počtu detí v materskej škole

Graf č. 12



Záujmová a mimoškolská činnosť – fungujúce záujmové krúžky:

- Hasičský
- Matematika hrou
- Počítačový
- Slovenčina hravo
- Šikovné ruky
- Športovo-relaxačný
- Športovo-kultúrno relaxačný
- Športový
- Vzpieračský
- Spevácky

V obci pôsobí aj **súkromná Základná umelecká škola**, ktorej zriaďovateľom je občianske združenie HEUREKA Zvolen. Žiaci navštevujúci toto zariadenie sa môžu zdokonaľovať v odboroch výtvarná výchova, hra na klavíri a tanec.

Voľnočasové aktivity napomáhajú deťom a mládeži rozvíjať svoje pohybové, vzdelanostné a rôzne ďalšie zručnosti.

Vybavenosť školy

Vybavenosť učební je na veľmi dobrej úrovni. Z hľadiska PC techniky škola disponuje počítačmi pre výučbu, počítačmi pre zabezpečovanie chodu školy, notebookmi a tabletmi. Okrem toho ma škola k dispozícii interaktívne tabule, dataprojektory a vizualizéry. V škole sa nachádzajú aj špeciálne učebne – jazyková, fyzikálno-chemicko-biologická a počítačová. Na zabezpečenie praktickej výchovy žiakov slúžia školské dielne umiestnené priamo v školskej budove. Škola je zapojená do projektu Infovek, čo zaručuje jej ďalšie dovybavovanie počítačovou technikou.

Obec zamýšľa výstavbu futbalového ihriska s umelou trávou, v rámci podporenia vhodných podmienok pre šport v základnej škole.

Navštevovanosť stredných škôl

Absolventi základnej školy v obci prevažne preferujú štúdium na stredných školách v blízkom okolí, ktorými sú:

- Gymnázium Námestovo
- SOŠ technická Námestovo
- Spojená škola a obchodná akadémia Námestovo
- Spojená škola - SPŠ Tvrdošín
- SOŠ lesnícka Tvrdošín
- Spojená škola Nižná
- Gymnázium Tvrdošín
- SOŠ polytechnická Dolný Kubín
- Obchodná akadémia Žilina
- Súkromná SOŠ EDUCO Námestovo
- SOŠ sv. J. Robotníka Žilina

Vzdelanostná úroveň obyvateľstva

Väčšina obyvateľstva má stredné alebo učňovské vzdelanie porovnateľné so slovenským priemerom. Obdobný stav je aj v oblasti vysokoškolského vzdelania.

Kultúra

Knižnica

Obecnú knižnicu tvoria priebežne inovované publikácie (knižný fond 1173 kníh). V základnej škole sa taktiež nachádza školská knižnica.

Kultúrne aktivity

- Stretnutie s Mikulášom
- Mikulášske trhy
- Rozlúčka so starým rokom a víťanie nového roku
- Detský karneval
- Valentínsky ples
- Deň matiek
- Bobrovské dni svätého Jakuba (Hasičský deň, Deň rodiny)
- Púť veriacich na Bobrovskú kalváriu na sviatok Nanebovzatia Panny Márie
- Jeseň života (stretnutia s dôchodcami)
- Ples dôchodcov

- Vydávanie obecných novín Bobrovský obzor (4x do roka)

Neziskové organizácie

- Jednota dôchodcov Slovenska – miestna organizácia
- SČK – miestna organizácia
- ŠK Olympia Bobrov
- Slovenský zväz drobnochovateľov – miestna organizácia
- Slovenský rybársky zväz – miestna organizácia

Občianske združenia

Zoznam občianskych združení so sídlom v obci Bobrov :

Názov združenia	Adresa
ActiveLab	Za kalváriou 667/18, Bobrov
Z-NÁVRAT centrum n. o.	Nová cesta 385, Bobrov
Poľovnícky spolok Bobrov	Okružná 42, Bobrov
Združenie bývalých urbarialistov	Vyšný koniec 238, Bobrov
ŠK Olympia Bobrov	Pri kostole 144, Bobrov
Občianske združenie Gaudium Bobrov	Záhumenská 700/16, Bobrov
Rozvoj Bielej Oravy	Vyšný koniec 173, Bobrov
Rodičovské združenie pri ZŠ s MŠ	Nová cesta 361, Bobrov
Občianske združenie HENDIKEP	Zápotok 311, Bobrov
Svet čarovných žien	Lesná 628/12, Bobrov
Dobrovoľný hasičský zbor Bobrov	Vyšný koniec 173, Bobrov

Neformálne organizácie

- Obecný dobrovoľný hasičský zbor
- Poľovnícke združenie

Šport

ŠK Olympia realizuje svoje športové aktivity vo futbalovom oddieli a vo vzpieračskom oddieli. Futbalový oddiel zabezpečuje športovú činnosť pre futbalistov žiackej kategórie (oblastná 4. liga), dorasteneckej kategórie (oblastná 5.liga) a v kategórii dospelých (krajská 5. Liga).

Vo vzpieračskom oddieli momentálne pôsobia družstvá v I. žiackej lige a v I. dorasteneckej lige. Družstvo dospelých, ktoré sa v roku 2010 stalo víťazom celoslovenskej vzpieračskej extraligy, nie je momentálne aktívne z dôvodu pôsobenia vzpieračov v Dukle Banská Bystrica.

Traja odchovanci – vzpierači ŠK Olympia sa zúčastnili olympijských hier. Miloš Čiernik reprezentoval bývalú ČSSR na olympiáde v Soule, Ondrej Kutlík SR na olympiáde v Pekingu a Lukáš Kožienka SR na zimnej olympiáde v Soči ako člen slovenského bobového družstva. Ďalší vzpierači reprezentovali na majstrovstvách Európy i majstrovstvách sveta (Anton Odrobiňák, Marián Čiernik, Ondrej Kružel, Lukáš Kožienka, Tomáš Romaňák, Eliška Fernezová).

Obyvatelia obce majú možnosť realizovať športové aktivity aj v nesúťažných športoch – môžu využívať vzpieračskú halu na silovú i pohybovú prípravu, fitnes, areál základnej školy, kde je vybudované multifunkčné asfaltové ihrisko s mantinelmi na rôzne druhy športu (minifutbal, pozemný hokej, hokejbal, florbal, basketbal, volejbal, nohejbal) a taktiež asfaltové ihrisko pri vzpieračskej hale (volejbal, nohejbal, minifutbal).

Veľkým nedostatkom je skutočnosť, že obec nemá telocvičňu, avšak na jej dostavbe sa pracuje.

Národnostná a náboženská štruktúra

Národnostná štruktúra obyvateľstva (2014)

Tabuľka č. 10

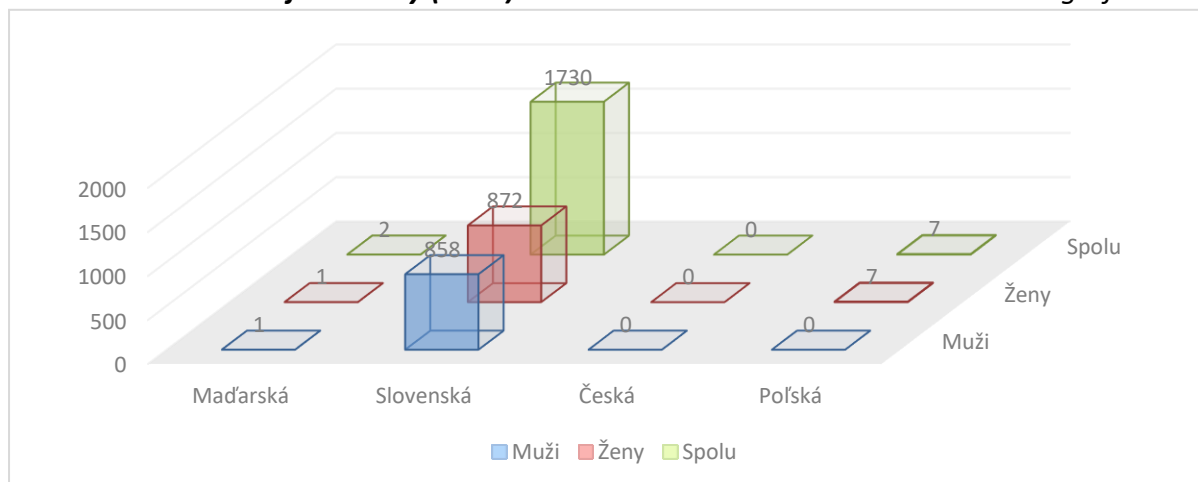
Národnostná štruktúra	Muži	Ženy	Spolu
Maďarská	1	1	2
Slovenská	858	872	1730
Česká	0	0	0
Poľská	0	7	7
Spolu	859	880	1739

Zdroj: ObÚ Bobrov

Tabuľka 10 svedčí o veľmi jednolitej národnostnej štruktúre. Popri prevažujúcej slovenskej národnosti majú 2 obyvatelia maďarskú a 7 obyvateľov poľskú národnosť

Prehľad národnostnej štruktúry (2011)

graf č. 13



Náboženským vyznaním sa rozumie účasť obyvateľstva na náboženskom živote niektorej cirkvi, alebo vzťah k nej. Štruktúru obyvateľov obce Bobrov podľa náboženského vyznania znázorňuje tabuľka 11:

Náboženské vyznanie obyvateľov (2014)

Tabuľka č. 11

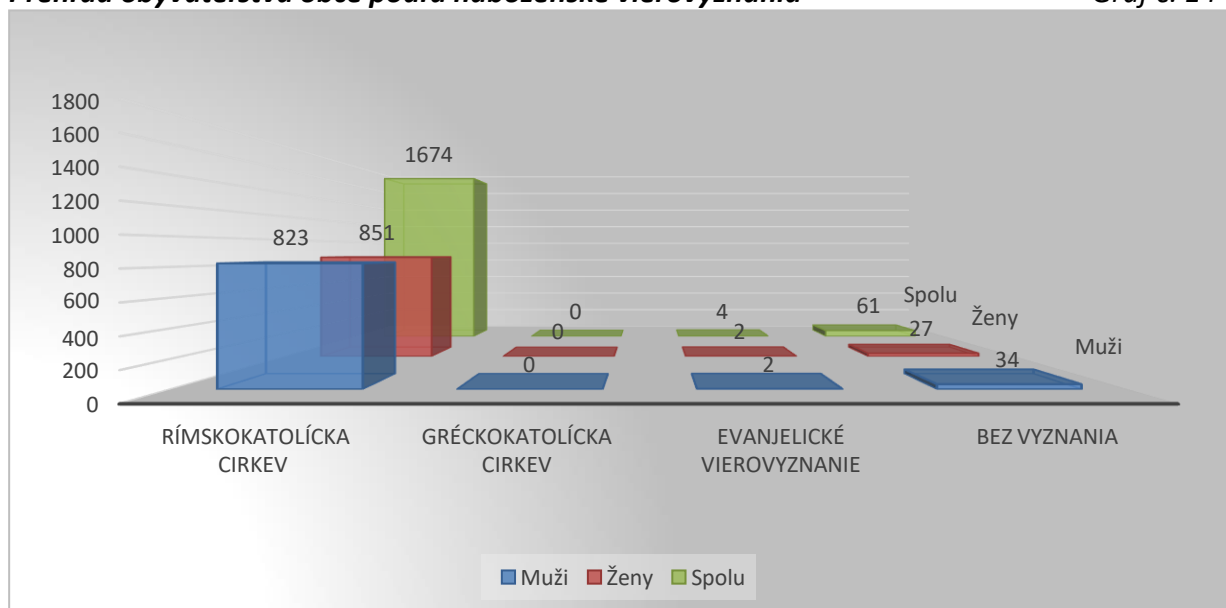
Náboženské vyznanie / cirkev	Muži	Ženy	Spolu
Rímskokatolícka cirkev	823	851	1674
Gréckokatolícka cirkev	0	0	0
Evanjelické vierovyznanie	2	2	4
Bez vyznania	34	27	61
Spolu	859	880	1739

Zdroj: ObÚ Bobrov

Z hľadiska náboženskej štruktúry obyvateľstva prevláda v obci jednoznačne rímskokatolícke vierovyznanie (96,5%). Ostatní obyvatelia uviedli že majú evanjelické vierovyznanie (0, 21%), bez náboženského vyznania (3,5%), prípadne vierovyznanie nebolo zistené.

Prehľad obyvateľstva obce podľa náboženské vierovyznania

Graf č. 14



Zamestnanosť a nezamestnanosť obyvateľstva

Dlhodobo pretrvávajúcim javom a nepriaznivým stavom v hospodársko - spoločenskom živote je nezamestnanosť obyvateľstva. I pri existencii opatrení vytváraných a realizovaných príslušnými orgánmi (ministerstvo a úrady práce, sociálnych vecí a rodiny, verejná správa, regionálne siete a i.) je dosť problematické vniesť do praxe tzv. ozdravujúce faktory pre podporu trhu práce. Vyžaduje si to úsilie nielen zo strany spomínaných subjektov, ale hlavne zo strany postihovanej cieľovej skupiny, t.j. uchádzačov o zamestnanie. Je potrebné prejavíť záujem, mať schopnosti a základné predpoklady zo strany jednotlivých uchádzačov.

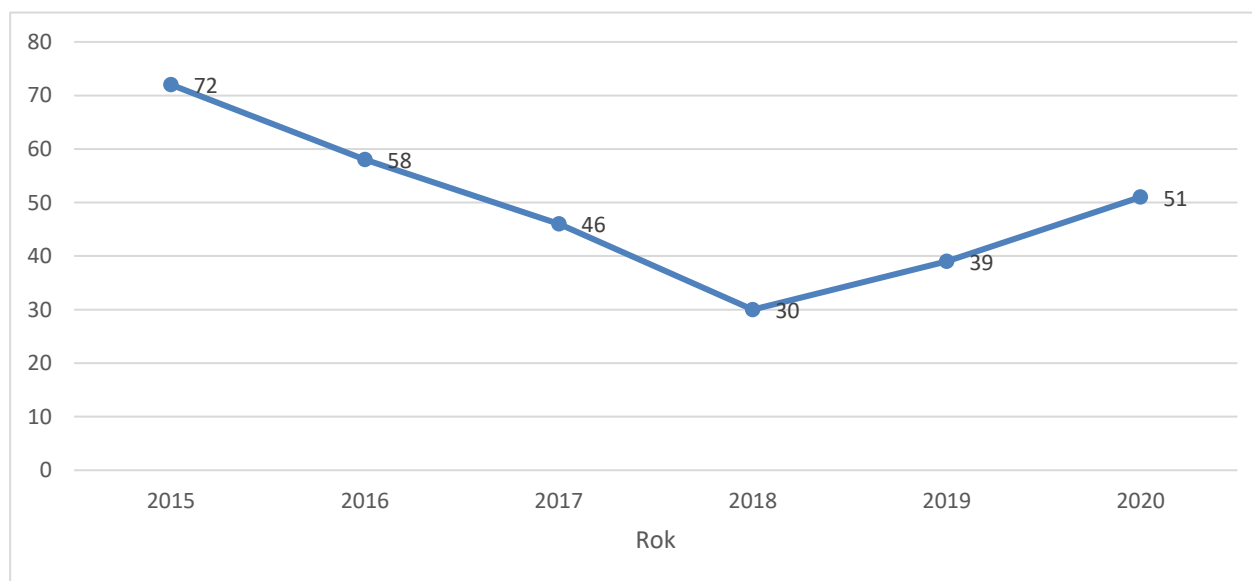
Evidovaná nezamestnanosť

Tabuľka č. 12

Rok	2015	2016	2017	2018	2019	2020
Počet nezamestnaných	72	58	46	30	39	51

Prehľad počtu nezamestnaných

Graf č. 15



Podnikanie v dnešnej dobe má svoje opodstatnenie, ale pri zahájení a zakladaní nových podnikov sa neskúsení záujemci o podnikanie stretávajú s rôznymi ťažkosťami, prekážkami, ktoré môžu zmierniť štátne opatrenia a vytvorenie vhodného prostredia pre túto oblasť. Podnikanie je dôležitým faktorom pre ekonomický a hospodársky vývoj, či už na úrovni štátu, regiónu, alebo na lokálnej úrovni.

V obci sú známe viaceré firmy, z ktorých menujeme nasledovné:

- Podielníckoroľnícke obchodné družstvo
- FINEX – výroba rakiev
- Bora – spracovanie rašeliny
- KOVOZ - kovovýroba

Ďalšie prevádzky a služby v obci:

- Predajne potravín –
- Pošta
- Pohostinstvá -
- Reštaurácie -

V obci aktuálne funguje viacero stavebných firiem zameriavajúcich sa na realizáciu stavieb a stavebných prác, viacero občanov podniká individuálne formou živnostenského podnikania.

Hlavní zamestnávateľia mimo obec

- PUNCH Námestovo
- ZŤS Námestovo
- Makyta Námestovo
- Bortex Námestovo

Cestovný ruch

Poloha obce a súčasný život prebiehajúci na tomto území dáva dobré predpoklady na rozvoj vidieckeho turizmu a cestovného ruchu vidieckeho charakteru. Ponuka občianskej vybavenosti, ako sú reštauračné služby, ubytovacie kapacity, vyššie spomínané danosti a záujem väčšiny obyvateľov žijúcich v Bobrove zabezpečuje mimoriadne kvalitné zázemie na realizáciu zámeru samosprávy na vybudovanie rekreačnej zóny popri brehu Oravskej priehrady na území katastra obce. **Tento zámer samosprávy je v plnom súlade s Plánom hospodárskeho a sociálneho rozvoja Žilinského samosprávneho kraja.** Problémom pri realizácii zámeru vybudovania rekreačného centra v obci je skutočnosť, že bobrovský chotár sa nachádza v Chránenej krajinskej oblasti Horná Orava a časť jeho územia pri Oravskej priehrade je súčasťou chráneného územia európskeho významu NATURA 2000.

Národné kultúrne pamiatky

Barokový kostol sv. Jakuba s interiérom (1745)

Socha sv. Floriána (18. st.)

Socha sv. Vendelína (18. st.)

Plátenický dom (1828)

Plátenický dom (1845)

Kalvária s kaplnkou Nanebovzatej Panny Márie (1894)

Prírodné zaujímavosti

Oravská priehrada

Vyhliadky na Roháče, Babiú Horu, Pilsko, Magurku

Vodné vtáctvo

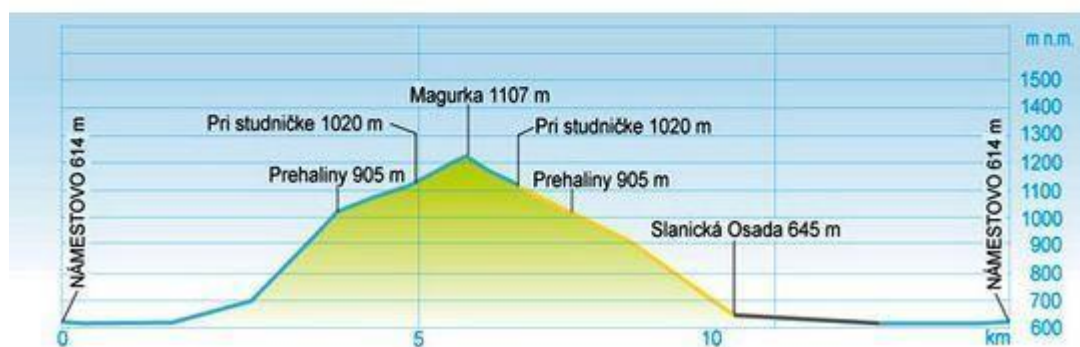
Vzácné vtáctvo

Turistika (pešia, cyklo) a rekreácia

Turistické možnosti sú spojené s vytvorenými sieťami chodníkov a ciest v okolí Oravskej priehrady. Oravská priehrada, nazývaná aj Oravské more, jej šíre vody a krásna prírodná scenéria sú magnetom milovníkov oddychu, vodných športov a jedinečnej ľudovej architektúry a umenia. Z piatich osád zatopených vodou sa zachovalo len návršie obce Slanica s barokovým kostolom a kalváriou, ktoré uprostred vody vytvorilo ostrov nazývaný Slanický ostrov alebo tiež Ostrov umenia. Dnes sa tu nachádza unikátna expozícia histórie a ľudovej tvorby tejto oblasti. Oravská priehrada ponúka neopakovateľný zážitok z výletov loďou až na ostrov.

Turistické trasy:


Názov lokality	Nadmorská výška	Celkový čas	Značka
Námestovo	614 m	0:00 h	
Prehaliny	905 m	1:15 h	
Pri studničke	1020 m	1:45 h	
Magurka	1107 m	2:00 h	
Pri studničke	1020 m	2:15 h	
Prehaliny	905 m	2:45 h	
Slanická Osada	645 m	3:45 h	
Námestovo	614 m	4:30 h	



Zdroj: turistikaonline.sk

Počas letnej sezóny sa v regióne organizuje množstvo športových a kultúrnych podujatí. Uprostred priehrady sa na ostrove vypína historický skvost bývalej zatopenej obce **Slanica - kostol z 18. storočia**. Dnes plní kostol funkciu výstavnej siene. Nachádzajú sa v nej ukážky ľudovej polychrómovej plastiky a podmaľby z 18. a 19. storočia. Súčasťou expozície je aj lapidárium kamennej plastiky. V letných mesiacoch sa tu konajú koncerty vážnej hudby pod

názvom Hudobné leto. Poslednú augustovú nedeľu sa na ostrove koná svätá omša za účasti rodákov zo zatopených obcí. Lodnú dopravu na ostrov zabezpečuje Oravská galéria osobnou motorovou loďou Slanica. Plavidlo má kapacitu 80 osôb. Prehliadka ostrova trvá cca 60 minút a môže byť skupinová, alebo individuálna. Na ostrov sa dá ešte prepraviť aj loďou prepravnej spoločnosti North Slovakia Camion.



Služby

Stravovacie kapacity

Pohostinské a reštauračné služby – kapacita 150 hostí

Ostatné služby

Pošta + Poštová banka
telefónny automat

Ľudové remeslá

Rezbár
Pletenie košov
Prútené metly
Háčkovanie a ručné práce žien

Poľovníctvo a rybolov

Fungujú miestne organizácie rybárskeho a poľovníckeho zväzu
Rozvinutý rybolov

SWOT Analýza

Vybudovaná technická infraštruktúra je základom rozvoja obce, bezpečnosti a spokojnosti občanov

Silné stránky	Slabé stránky
<ul style="list-style-type: none"> - Kompletná vodovodná sieť - Vybudovaná kanalizácia - Kompletné energetické siete s dostatočným počtom trafostaníc - Obecné cestné komunikácie v priemernom stave s prepojením na novo zrekonštruovanú cestu III. triedy vedúcu na hraničný prechod - Vybudovaná telefónna sieť - Vyhovujúce pokrytie sietí mobilných operátorov - Pokrytie TV signálom - Dobrý stav verejných budov – novozrekonštruované budovy základnej školy a materskej školy - Nové parkoviská pred OcÚ, za poštou, pri kostole, pri cintoríne - Bezpečnostné chodníky popri hlavnej ceste - Dažďová kanalizácia v obci - Okružná križovatka - Pešia zóna na námestí pred kostolom s lavičkami na odpočinok - Detské ihrisko s hojdačkami a preliezkami - Bezpečnostný kamerový systém v centre - novovybudované zastávky autobusov - kompletne verejné osvetlenie - kompletne verejný rozhlas v dobrom stave 	<ul style="list-style-type: none"> - Nevyhovujúci stav niektorých obecných komunikácií - Chýbajú inžinierske siete pri priehrade - Prehustená premávka v obci - Chýbajú odpočívadlá na priehrade - Chýbajúca infraštruktúra (vodovod, kanalizácia, elektrická energia) v lokalitách rozširujúcej sa IBV - Klimatické zmeny prinášajú možné riziká povodní
Príležitosti	Ohrozenia
<ul style="list-style-type: none"> - Využívanie ľudských zdrojov obce pri budovaní infraštruktúry - Čerpanie a využívanie fondov EU - Podporovanie cestovného ruchu a kompletizácie infraštruktúry štátom - Záujem VÚC o riešenie otázok technickej infraštruktúry - Ochota orgánov Poľskej republiky kompletizovať medzinárodné články technickej infraštruktúry 	<ul style="list-style-type: none"> - Neúspešné čerpanie a využívanie fondov EU - Zle realizované opatrenia v rámci životného prostredia - Neúspešná cezhraničná spolupráca

Verejné práce, poľnohospodárstvo a lesné hospodárstvo sú prirodzenou súčasťou života obce a prejavom pozitívneho vzťahu občanov k životnému prostrediu

Silné stránky	Slabé stránky
<ul style="list-style-type: none"> - Zdravé a čisté zložky životného prostredia - Rozvinutá poľnohospodárska výroba - Dostatok kvalifikovanej pracovnej sily pre poľnohospodárstvo - Dostatok hospodárskych budov - CHKO Horná Orava - Chránená oblasť Mokrade Oravskej kotliny - Chránené územie európskeho významu NATURA 2000 - Rozmanitosť živočíšnych druhov - Tradičný vzťah obyvateľov k práci na poli a v lese - Dostatok poľnohospodárskej pôdy - Existujúci separovaný zber odpadov - Dostatok odpadových nádob a košov - Udržiavaný les - Udržiavaná obecná zeleň - Prosperujúce a kvalitné poľnohospodárske družstvo - Udržiavané verejné priestranstvá 	<ul style="list-style-type: none"> - Obmedzené možnosti pestovania poľnohospodárskych plodín - Ľahostajnosť a nezáujem občanov o otázky životného prostredia - Nedostatočne využitá poľnohospodárska pôda - Rezervy v separovanom zbere odpadov - Nefungujú verejné brigády - Existencia divokých skládok odpadu - Znečistené brehy a plocha priehrady - Znečisťovanie ovzdušia výrobou tepla
Príležitosti	Ohrozenia
<ul style="list-style-type: none"> - Aplikácia možností spracovávania a využívania odpadu - Plošná osvetová činnosť - Organizovanie brigád - Prísne ukladanie sankcií znečisťovateľom životného prostredia - Kompletizácia technickej infraštruktúry v okolí priehrady - Zmena palivovej základne formou zavedenia obnoviteľných zdrojov (financovanie z eurofondov) 	<ul style="list-style-type: none"> - Extrémne výkyvy počasia - Kalamity, prírodné katastrofy

Cestovný ruch s kvalitnými službami je základným ekonomickým prínosom pre občanov

Silné stránky	Slabé stránky
<ul style="list-style-type: none"> - Blízkosť a dostupnosť lokalít atraktívnych pre cestovný ruch (Roháče, Oravice...) - Blízkosť Oravskej priehrady - Pekné a zdravé životné prostredie - Dobrá geografická poloha obce - Blízkosť kultúrnych pamiatok (Oravský hrad, Hviezdoslavova hájovňa) - Priemysel nezaťažujúci prírodné prostredie - Blízkosť športových centier (lyžiarskych a i.) - Možnosť využitia športovísk v obci – vzpieračská hala(VH) – fitnes, volejbalové ihrisko pri VH, futbalový štadión s novým trávnatým povrchom, športový areál pri ZŠ – futbalové ihrisko, multifunkčné ihrisko s mantinelmi, - Cestné prepojenie s Poľskom - Existujúce možnosti stravovania - Možnosti ubytovania v chatách a na súkromí a v ubytovni VH - Pošta, poštová banka a telefónne automaty v obci - Možnosť wi-fi napojenia na internet v okolí obecného úradu a na pešej zóne - Informačný kiosk napojený na internet - Fungujúci rybársky spolok 	<ul style="list-style-type: none"> - Nedostatočné kapacity pre ubytovanie - Nevybudovaná infraštruktúra v rekreačnej lokalite priehrady - Nevysporiadané pozemky v rekreačnej lokalite
Príležitosti	Ohrozenia
<ul style="list-style-type: none"> - Využívanie priehrady na lodnú dopravu a vodné športy - Vybudovanie športových a rekreačných zariadení pri priehrade - Využitie prostriedkov z fondov EU - Propagácia regiónu doma i v zahraničí - Spolupráca so zahraničnými cestovnými kancelárkami - Vytváranie podmienok pre služby a agroturistiku - Komplexné budovanie infraštruktúry v oblasti priehrady 	<ul style="list-style-type: none"> - Extrémne výkyvy počasia - Kalamity, prírodné katastrofy - Obmedzenie cestovného ruchu skrz situácie v krajine - Legislatíva obmedzujúca rozvoj turizmu v chránených územiach -

Obec schopná pomôcť tým, ktorí to potrebujú.

Silné stránky	Slabé stránky
<ul style="list-style-type: none">- Existujúca opatrovateľská služba- Nízky počet sociálne slabých a odkázaných občanov- Aktívny klub dôchodcov- Existuje služba stravovania pre dôchodcov	<ul style="list-style-type: none">- Nedostatok vlastných finančných zdrojov obce na riešenie sociálnych problémov- Vysoká miera nezamestnanosti- Nedostatok vhodných pracovných miest pre ženy v blízkom okolí- Chýba dobrovoľníctvo pre sociálne
Príležitosti	Ohrozenia
<ul style="list-style-type: none">- Riešenie problémov nezamestnanosti za pomoci štátu- Spolupráca s organizáciami zaoberajúcimi sa filantropiou- Plošná osvetová činnosť	<ul style="list-style-type: none">- Zhoršenie stavu životného prostredia- Neúspešné čerpanie fondov

Obec vzdelaných ľudí podporujúca rôznorodé kultúrne, spoločenské a športové aktivity všetkých vekových skupín

Silné stránky	Slabé stránky
<ul style="list-style-type: none"> - Kvalitný výchovno - vzdelávací proces v ZŠ s MŠ - Dobrá knižnica a ZŠ v obci - Spoločenská miestnosť na farskom úrade pre mládež - Kultúrny dom - Tradičná púť na Kalvárii s medzinárodnou účasťou a kultúrnymi podujatiami - Reprezentačné plesy organizácií v obci - Aktívny klub dôchodcov v obci - Možnosti vodných športov na priehrade - Fungujúce kultúrne, spoločenské a športové podujatia - Existujúce možnosti jazdectva - Možnosti využívania priehrady na plávanie a rybolov - Vynikajúce podmienky na bežecké lyžiarske trate - Tradícia úspešných športov – vzpieranie, futbal - Možnosť využitia športovísk v obci – vzpieračská hala(VH) – fitnes, volejbalové ihrisko pri VH, futbalový štadión s novým trávnatým povrchom, športový areál pri ZŠ – futbalové ihrisko, multifunkčné ihrisko s mantinelmi (basketbal, tenis, volejbal, minifutbal, hokejbal, hokej ...) - Posilňovňa v obci - Sauna v obci - Aktívny hasičský zbor - Existujúce občianske združenia a neformálne skupiny - Kultúrne a historické pamiatky v dobrom stave - Informovanie o dianí v obci prostredníctvom miestneho rozhlasu, obecných novín a web stránky obce 	<ul style="list-style-type: none"> - Nedostatok voľnočasových aktivít - Chýbajú aktivisti pre oblasti športu, kultúry a spoločenského života - Chýba klub mladých - Neexistujú aktivity pre ženy - Úpadok ľudových kultúrnych tradícií - Slabý záujem občanov o aktivity - Nedostatočné využívanie posilňovne a sauny občanmi - Neexistujú turistické a cykloturistické cesty a chodníky
Príležitosti	Ohrozenia
<ul style="list-style-type: none"> - Ochota občanov zapájať sa do voľnočasových aktivít - Využitie podpory štátu v oblasti kultúry a športu - Využitie zdrojov EU pre kultúru a šport 	<ul style="list-style-type: none"> - Silná konkurencia pasívnych foriem trávenia voľného času - Nezáujem EU o národnú kultúru a šport - Nezáujem občanov o spoločenský život

2.Strategická časť

Strategická časť obsahuje stratégiu rozvoja obce pri zohľadnení jeho vnútorných špecifik a určí hlavné ciele a priority rozvoja obce pri rešpektovaní princípov regionálnej politiky v záujme dosiahnutia vyváženého udržateľného rozvoja územia.

Pri spracovaní tohto dokumentu boli plno akceptované najvýznamnejšie rozvojové dokumenty týkajúce sa územia obce – Partnerská dohoda Slovenskej republiky na roky 2021-2027, ako aj Národná stratégia regionálneho a územného rozvoja Slovenskej republiky do roku 2030, Konceptia územného rozvoja Slovenska 2001 (KURS 2001), Program hospodárskeho a sociálneho rozvoja Žilinského samosprávneho kraja na roky 2014-2020, Územný plán Žilinského samosprávneho kraja, ako aj zákon č. 539/2008 Z.z. o podpore regionálneho rozvoja.

Zákon č. 539/2008 Z.z. o podpore regionálneho rozvoja definuje Program hospodárskeho rozvoja a sociálneho rozvoja obce nasledovne v § 8:

Program hospodárskeho rozvoja a sociálneho rozvoja obce

(1) Program hospodárskeho rozvoja a sociálneho rozvoja obce je strednodobý rozvojový dokument, ktorý je vypracovaný v súlade s cieľmi a prioritami ustanovenými v národnej stratégii a zohľadňuje ciele a priority ustanovené v programe hospodárskeho rozvoja a sociálneho rozvoja vyššieho územného celku, na území ktorého sa obec nachádza, a je vypracovaný podľa záväznej časti územnoplánovacej dokumentácie obce.

(2) Vypracovanie programu hospodárskeho rozvoja a sociálneho rozvoja obce zabezpečuje obec pri uplatnení partnerstva.

(3) Program hospodárskeho rozvoja a sociálneho rozvoja obce pozostáva z analyticko-strategickej časti a programovej časti.

(4) Analyticko-strategická časť obsahuje najmä

a) súhrnnú geografickú, kultúrno-historickú a sociálno-ekonomickú charakteristiku obce a charakteristiku stavu vybavenosti a obsluhy územia obce,

b) hodnotenie a analýzu hospodárskej situácie, sociálnej situácie, environmentálnej situácie a situácie v oblasti kultúry a vybavenosti a obsluhy územia obce,

c) analýzu väzieb strategických dokumentov v oblasti regionálneho rozvoja s územím obce,

d) určenie rozvojového potenciálu a limitov rozvoja územia obce, definovanie podmienok udržateľného rozvoja obce,

e) stratégiu rozvoja obce, pri zohľadnení jej vnútorných špecifik, ktorá určí hlavné smery, priority a ciele rozvoja obce,

f) analýzu finančných potrieb a možností financovania programu hospodárskeho rozvoja a sociálneho rozvoja obce.

(5) Programová časť obsahuje najmä

a) zoznam opatrení a aktivít na zabezpečenie realizácie programu hospodárskeho rozvoja a sociálneho rozvoja obce,

b) inštitucionálne zabezpečenie a organizačné zabezpečenie realizácie programu hospodárskeho rozvoja a sociálneho rozvoja obce,

c) finančné zabezpečenie jednotlivých opatrení a aktivít, inštitucionálnej a organizačnej stránky realizácie programu hospodárskeho rozvoja a sociálneho rozvoja obce,

d) systém monitorovania a hodnotenia plnenia programu hospodárskeho rozvoja a sociálneho rozvoja obce s ustanovením merateľných ukazovateľov,

e) časový harmonogram realizácie programu hospodárskeho rozvoja a sociálneho rozvoja obce.

(6) Aktualizácia programu hospodárskeho rozvoja a sociálneho rozvoja obce sa vypracúva podľa potreby.

(7) Program hospodárskeho rozvoja a sociálneho rozvoja obce a jeho aktualizáciu schvaľuje obecné zastupiteľstvo.

(8) Schválenie programu hospodárskeho a sociálneho rozvoja obce a príslušnej územnoplánovacej dokumentácie, ak jej spracovanie vyžaduje osobitný predpis, 8) je podmienkou na predloženie žiadosti obce o poskytnutie finančného príspevku zo štátneho rozpočtu a doplnkových zdrojov podľa § 4 ods. 2.

Pôsobnosť obcí pri podpore regionálneho rozvoja zákon č. 539/2008 Z.z. o podpore regionálneho rozvoja definuje nasledovne v § 12:

Obec vo svojej pôsobnosti na účely podpory regionálneho rozvoja

a) analyzuje a hodnotí úroveň rozvoja svojho územia a jeho častí, zabezpečuje jeho trvalo udržateľný hospodársky rozvoj, sociálny rozvoj a územný rozvoj,

b) zabezpečuje a koordinuje vypracovanie a realizáciu programu hospodárskeho rozvoja a sociálneho rozvoja obce, pravidelne ho monitoruje a každoročne vyhodnocuje jeho plnenie, zabezpečuje súlad

programu hospodárskeho rozvoja a sociálneho rozvoja obce s územnoplánovacou dokumentáciou, ak jej spracovanie vyžaduje osobitný predpis,

c) spolupracuje s vyšším územným celkom, na území ktorého sa obec nachádza, na príprave a realizácii programu hospodárskeho rozvoja a sociálneho rozvoja vyššieho územného celku a na účely evidencie poskytuje vyššiemu územnému celku program hospodárskeho rozvoja a sociálneho rozvoja obce,

d) podieľa sa na plnení úloh, ktoré súvisia so zameraním podpory regionálneho rozvoja podľa § 3, v spolupráci s ministerstvom a ostatnými sociálno-ekonomickými partnermi, ktorí sa nachádzajú na území obce,

e) vytvára podmienky na vznik a rozvoj územnej spolupráce a partnerstiev,

f) spolupracuje s ďalšími obcami, regiónmi a územnými celkami alebo s orgánmi iných štátov, ktoré plnia funkcie územnej samosprávy,

g) podporuje rozvoj podnikateľských aktivít potrebných na rozvoj obce.

Stratégia, priority a ciele Partnerskej dohody Slovenskej republiky na roky 2021-2027 budú implementované prostredníctvom operačných programov v rámci jednotlivých cieľov politiky EÚ. Program hospodárskeho rozvoja a sociálneho rozvoja obce Bobrov zohľadňuje možnosti získavania zdrojov z operačných programov na roky 2021-2027.

Európska územná spolupráca, v rámci ktorej pre riešené územie veľký význam má cezhraničná spolupráca implementovaná prostredníctvom operačných programov Program cezhraničnej spolupráce Interreg.

Tento programový dokument plne zohľadňuje horizontálne priority, ktoré sú svojím charakterom a vplyvmi prierezovými témami všetkých priorít a budú rešpektované pri každom projekte/skupine projektov operačných programov, bez ohľadu na podporovanú tému alebo územie.

Územné plánovanie

Územné plánovanie patrí k dôležitým nástrojom rozvoja sídiel. Územnoplánovacia dokumentácia komplexne rieši priestorové usporiadanie a funkčné využívanie územia, zosúladuje záujmy a činnosti ovplyvňujúce územný rozvoj, životné prostredie a ekologickú stabilitu a ustanovuje regulatívy priestorového usporiadania a funkčného využívania územia.

Obstarávanie územných plánov v súlade s novelami stavebného zákona č. 50/1976 Zb. patrí do kompetencie obcí. Územné plánovanie komplexne rieši funkčné využitie územia, jeho cieľom je vytvárať predpoklady k súladu výstavby a iných činností ovplyvňujúcich rozvoj obce.

Zhodnotenie obdobia 2014-2020

PHSR obce Bobrov na roky 2014-2020 stanovil ako globálny cieľ podporiť vyvážený rozvoj v obci prostredníctvom postupného zvyšovania jej konkurencieschopnosti. Hlavné priority pre dané obdobie boli nasledovné: sociálna, hospodárska, environmentálna a inštitucionálna. V obci Bobrov sa podarilo realizovať už mnoho úspešných aktivít, avšak je zrejmé, že nie všetky naplánované aktivity boli realizované. Na základe vyššie uvedeného je možné povedať že v obci z celkového počtu 29 bolo zrealizovaných 14 (48%) projektov, čiastočne zrealizovaných 7 (24%) a nesplnených 8 (28%). Môžeme konštatovať že obec pri plnení cieľov minulého programového obdobia PHSR bola pomerne úspešná.

Celkové štatistické hodnotenie plnenia realizácie PHSR

	Počet projektov	Plnenie v %
Splnený	13	52%
Nesplnený	4	16%
Čiastočne splnený	8	32%
Celkom	25	100%

Štatistické zhodnotenie plnenia realizácie PHSR po jednotlivých oblastiach PO sociálna

	Počet projektov	Plnenie v %
Splnený	5	56%
Nesplnený	3	33%
Čiastočne splnený	1	11%
Celkom	9	100%

Štatistické zhodnotenie plnenia realizácie PHSR po jednotlivých oblastiach PO hospodárska

	Počet projektov	Plnenie v %
Splnený	1	16,5%
Nesplnený	1	16,5%
Čiastočne splnený	4	67%
Celkom	6	100%

Štatistické zhodnotenie plnenia realizácie PHSR po jednotlivých oblastiach PO environmentálna

	Počet projektov	Plnenie v %
Splnený	3	50%
Nesplnený	0	0%
Čiastočne splnený	3	50%
Celkom	6	100%

Štatistické zhodnotenie plnenia realizácie PHSR po jednotlivých oblastiach PO environmentálna

	Počet projektov	Plnenie v %
Splnený	4	100%
Nesplnený	0	0%
Čiastočne splnený	0	0%
Celkom	4	100%

Rozvojová vízia obce

Rozvojová vízia obce predstavuje takmer zidealizované predstavy obyvateľov obce manažmentu obecnej samosprávy o tom, ako by obec v dlhodobom horizonte mala vyzerať, ako by mali jej obyvatelia v nej žiť, ako by sa mali v obci cítiť, akú kvalitu života by im obec mala v budúcnosti ponúknuť. Je to vízia predovšetkým pre ekonomicky aktívnu a mladú generáciu obce, ale i vízia pre pokojný a zabezpečený život občanov v poproduktívnom veku.

Predstava alebo rozvojová vízia obce je prvým krokom pre stanovenie žiadaných rozvojových potrieb a vo vecnej rovine slúži na stanovenie dlhodobých i krátkodobých cieľov, priorit a opatrení, ktoré sa v dlhodobom programovom dokumente obce ďalej rozpracovávajú do konkrétnej vecnej podoby.

Vízia obce vychádza z predstáv a potrieb obyvateľov vyslovených pri rôznych príležitostiach a aj zo zámerov obecnej samosprávy a jej volených predstaviteľov.

Formulár č. 5 – Plánovací formulár – Vízia

Vízia

Obec Bobrov má potenciálne predpoklady byť pre svojich občanov miestom pre pokojné bývanie, v zdravom a čistom prostredí. Rozvojová vízia predstavuje pokračovanie kresťanských a rodinných tradícií v rozvoji a živote obce. Cieľom je postupné využitie prírodného potenciálu obce so zabezpečením jej ekologickej stability, vybudovanie obce urbanisticky usporiadanej, zabezpečenej bytovou a občianskou vybavenosťou, s potrebnou technickou a sociálnou infraštruktúrou. Naplnenie cieľovej rozvojovej vízie by malo priniesť, priaznivé podmienky pre materiálne zabezpečený a duchovne bohatý život. Obec by mala poskytovať svojim obyvateľom priaznivé podmienky pre záujmové, kultúrne, športové a iné vyžitie, ako aj možnosti oddychu a rekreácie, pri primeranom zdravotnom a sociálnom zabezpečení. Neoddeliteľnou súčasťou rozvojovej vízie obce je i vybudovanie občianskej spoločnosti na princípoch spoluzitania aktivity a solidarity, s dobrými medziľudskými vzťahmi.

Formulár č. 6 – Tabuľka strategických cieľov a opatrení

Prioritné oblasti			
1.Prioritná oblasť sociálna	2.Prioritná oblasť ekonomická	3.Prioritná oblasť environmentálna	4.Prioritná oblasť inštitucionálna
Ciele prioritných oblastí			
Cieľom je starostlivosť o ľudské zdroje a zvýšenie ich kvality	Cieľom je udržanie ekonomickej výkonnosti a zvyšovanie konkurencieschopnosti	Cieľom je ochrana a tvorba životného prostredia	Cieľom je skvalitňovanie verejnej správy
Opatrenia prioritných oblastí			
1.1 Vybudovanie hasičskej zbrojnice	2.1 Rozšírenie energetickej siete vrátane siete trafostanice	3.1 Rozšírenie kanalizačnej a vodovodnej siete	4.1 Aktualizácia rozvojových dokumentov
1.2 Rekonštrukcia domu smútku	2.2 vybudovanie nájomných bytov	3.2 Realizácia protipovodňových opatrení v obci	4.2 Využívanie medzinárodnej spolupráce
1.3 Rozšírenie kapacity MŠ	2.3 Vybudovanie rozhľadne		4.3 Využívanie spolupráce v regióne
1.4 Rozšírenie kapacity ZŠ	2.4 Rekonštrukcia a výstavba miestnych komunikácií		
1.5 Vybudovanie prístupovej cesty a parkoviska pri telocvični	2.5 Vybudovanie športovo relaxačného centra		
1.6 Vybudovanie zariadenia sociálnych služieb			
1.7 Vybudovanie tartanovej atletickej dráhy a polyfunkčného ihriska s umelou trávou v školskom areály			
1.8 Revitalizácia cintorína			

1.9 Vytvorenie podmienok pre zdravotné ambulancie			
1.10 Rozšírenie siete verejného osvetlenia a miestneho rozhlasu			

Navrhované strategické cieľe obce Bobrov na základe prílohy č.8 zákona č.24/2006 Z.z. „**Zákon o posudzovaní vplyvov na životné prostredie**“ nepodliehajú povinnému hodnoteniu ani zisťovaciemu konaniu, nakoľko uvedené činnosti nevytvárajú rámec na posudzovanie a schválenie niektorej z navrhovaných činností uvedených v prílohe č.8 zákona č.24/2006 Z.z.

3. Programová časť

Programová časť PHRSR nadväzuje na strategickú časť a obsahuje najmä zoznam opatrení a projektov na zabezpečenie realizácie programu rozvoja obce. Programová časť PHRSR obce Bobrov obsahuje celkový prehľad projektov v jednotlivých oblastiach stratégie a základný návrh ukazovateľov je hodnotenie programu rozvoja obce.

Po schválení PHRSR a jeho aktualizácii (po schválení jednotlivých operačných programov) sa pozornosť obce sústreďuje na hľadanie možností financovania jednotlivých projektov a efektívne využívanie týchto možností. Program obsahuje podrobnejšie rozpracovanie strategických cieľov v hospodárskej, sociálnej, environmentálnej a inštitucionálnej politike na úroveň aktivít.

Plnenie hlavných strategických cieľov dlhodobého rozvoja obce sa realizuje stanovením ich priorít a definovaním jednotlivých konkrétnych opatrení, ktoré sa premietajú do projektov a projektových zámerov.

Vzhľadom na veľkosť obce a rozsah plánovaných aktivít bude obecná samospráva realizovať riešenie uvedených zámerov predovšetkým predkladaním žiadostí na dotácie zo štátnych fondov a z príslušných fondov Európskej únie za príspevia finančných prostriedkov z vlastného rozpočtu.

Aktualizácia stanovených priorít a prijatých opatrení, pri dodržaní hlavných strategických cieľov rozvoja, bude uskutočňovať obecná samospráva pri každoročnom stanovení hlavných úloh samosprávy a spracovaní obecného rozpočtu. Základom bude stav prípravy jednotlivých projektov a reálne predpoklady na získanie potrebných finančných prostriedkov.

Akčný plán

Strategická prioritná rozvojová oblasť / poradové číslo projektu Názov projektu	Časový harmo- nogram	Koor- dinátor	Finančná náročnosť v EUR	Verejné výdavky spolu v EUR	Verejné výdavky v EUR				Súkromné výdavky v EUR	Poznámky
					miestne zdroje	regionál ne (VUC) zdroje	národné zdroje/ štátny rozpočet	zdroje EU		
1/1 Vybudovanie hasičskej zbrojnice	2021 – 2022	Obec Bobrov	200 000,-	200 000,-	20 000,-			180 000,-		
1/2 Rekonštrukcia domu smútku	2021 – 2022	Obec Bobrov	50 000,-	50 000,-	50 000,-					
1/3 Rozšírenie kapacity MŠ	2021- 2022	Obec Bobrov	200 000,-	200 000,-	20 000,-		20 000,-	160 000,-		
1/4 Rozšírenie kapacity ZŠ	2021-2022	Obec Bobrov	400 000,-	400 000,-	40 000,-		40 000,-	320 000,-		

1/5 Vybudovanie prístupovej cesty a parkoviska pri telocvični	2022 – 2023	Obec Bobrov	100 000,-	100 000,-	100 000,-					
1/6 Vybudovanie zariadenia sociálnych služieb	2023 – 2025	Obec Bobrov	300 000,-	300 000,-	30 000,-			270 000,-		
1/7 Vybudovanie tartanovej atletickej dráhy a polyfunkčného ihriska s umelou trávou v školskom areály	2024 – 2027	Obec Bobrov	300 000,-	300 000,-	30 000,-		70 000,-	200 000,-		
1/8 Revitalizácia cintorína	2021 – 2025	Obec Bobrov	30 000,-	30 000,-	30 000,-					

1/9 Vytvorenie podmienok pre zdravotné ambulancie	2025 – 2027	Obec Bobrov	100 000,-	100 000,-	30 000,-	30 000,-	40 000,-			
1/10 Rozšírenie siete verejného osvetlenia a miestneho rozhlasu	2021-2023	Obec Bobrov	80 000,-	80 000,-	80 000,-					
2/1 Rozšírenie energetickej siete vrátane siete trafostanice	2021 – 2026	Obec Bobrov	400 000,-	400 000,-	100 000,-		300 000,-			
2/2 Vybudovanie nájomných bytov	2023 – 2025	Obec Bobrov	300 000,-	300 000,-	30 000,-	30 000,-	240 000,-			
2/3 Vybudovanie rozvádne	2024	Obec Bobrov	200 000,-	200 000,-	20 000,-			180 000,-		

2/4 Rekonštrukcia a výstavba miestnych komunikácií	2021 – 2027	Obec Bobrov	500 000,-	500 000,-	500 000,-					
2/5 Vybudovanie športovo relaxačného centra	2021 – 2025	Obec Bobrov	30 000,-	30 000,-	30 000,-					
3/1 Rozšírenie kanalizačnej a vodovodnej siete	2021– 2026	Obec Bobrov	400 000,-	400 000,-	100 000,-		300 000,-			
3/2 Realizácia protipovodňových opatrení v obci	2021-2027	Obec Bobrov	100 000,-	100 000,-	20 000,-		30 000,-	50 000,-		
4/1 Aktualizácia rozvojových dokumentov	2021-2027	Obec Bobrov	5 000,-	5 000,-	5 000,-					

4/2 Využívanie medzinárodnej spolupráce	2021-2027	Obec Bobrov	10 000,-	10 000,-	1 000,-			9 000,-		
4/3 Využívanie spolupráce v regióne	2021-2027	Obec Bobrov	10 000,-	10 000,-	1 000,-		9 000,-			

Projektové zámery

Projektový záměr 1/1

<i>Názov projektu</i>		Vybudovanie hasičskej zbrojnice
<i>Cieľ projektu</i>		Cieľom projektu je výstavba novej hasičskej zbrojnice. Prostredníctvom výstavby novej hasičskej zbrojnice sa zlepší uskladnenie hasičskej výbavy a zlepšia sa tak podmienky pre hasičov, čím sa zvyšuje bezpečnosť obyvateľov v obci.
<i>Termín</i>		2021 – 2022
<i>Garant</i>		Obec Bobrov
<i>Spolupráca (partneri)</i>		Podľa výsledku verejného obstarávania
<i>Finančné zdroje: operačné programy, resp. iné strategické zdroje</i>		Operačné programy, miestne zdroje
<i>Oprávnené náklady spolu – EUR</i>		200 000,-EUR
<i>Verejné zdroje EUR</i>	<i>miestne zdroje</i>	20 000,-EUR
	<i>regionálne (VUC) zdroje</i>	
	<i>národné zdroje/štátny rozpočet</i>	
	<i>zdroje EU</i>	180 000,- EUR
	<i>verejné zdroje spolu</i>	200 000,-EUR
<i>Súkromné zdroje EUR</i>	<i>podnikatelia</i>	
	<i>nadácie</i>	
	<i>iné</i>	
	<i>súkromné zdroje spolu</i>	
<i>Výstupy</i>		Nová hasičská zbrojnica, bezpečnejšia obec
<i>Užívatelia</i>		Hasiči, dobrovoľní hasiči, obyvatelia obce
<i>Indikátory monitoringu</i>		Počet uskladnenej hasičskej techniky v budove

Projektový zámer 1/2

Názov projektu		Rekonštrukcia domu smútku
Cieľ projektu		Prostredníctvom rekonštrukcie domu smútku chce obec zlepšiť podmienky v obecnom cintoríne ale aj sociálne podmienky v obci. Vkusnou rekonštrukciou a modernizáciou chce obec zlepšiť podmienky užívateľom domu smútku.
Termín		2021 – 2022
Garant		Obec Bobrov
Spolupráca (partneri)		Podľa výsledku verejného obstarávania
Finančné zdroje: operačné programy, resp. iné strategické zdroje		Operačné programy, miestne zdroje
Oprávnené náklady spolu – EUR		50 000,-EUR
Verejné zdroje EUR	miestne zdroje	50 000,-EUR
	regionálne (VUC) zdroje	
	národné zdroje/štátny rozpočet	
	zdroje EU	
	verejné zdroje spolu	50 000,-EUR
Súkromné zdroje EUR	podnikatelia	
	nadácie	
	iné	
	súkromné zdroje spolu	
Výstupy		Zrekonštruovaný a zmodernizovaný dom smútku, Dôstojné podmienky v dome smútku
Užívatelia		Obyvatelia obce
Indikátory monitoringu		Počet užívateľov domu smútku,

Projektový zámer 1/3

Názov projektu		Rozšírenie kapacity MŠ
Cieľ projektu		Obec plánuje v ďalšom programovom období zvýšenie kapacity materskej školy. Keďže sa jedná o obec so zvyšujúcim sa počtom obyvateľov, je rozšírenie kapacity materskej školy jednou z dôležitých priorit v sociálnej oblasti obce.
Termín		2021 – 2022
Garant		Obec Bobrov
Spolupráca (partneri)		Podľa výsledku verejného obstarávania
Finančné zdroje: operačné programy, resp. iné strategické zdroje		Operačné programy, miestne zdroje
Oprávnené náklady spolu – EUR		200 000,-EUR
Verejné zdroje EUR	miestne zdroje	20 000,-EUR
	regionálne (VUC) zdroje	
	národné zdroje/štátny rozpočet	20 000,-EUR
	zdroje EU	160 000,-EUR
	verejné zdroje spolu	200 000,-EUR
Súkromné zdroje EUR	podnikatelia	
	nadácie	
	iné	
	súkromné zdroje spolu	
Výstupy		Rozšírená kapacita materskej školy, zrekonštruovaná budova materskej školy,
Užívatelia		Obyvatelia obce, deti v predškolskom veku
Indikátory monitoringu		Počet pedagógov, počet detí v materskej škole, zlepšenie podmienok v materskej škole

Projektový zámer 1/4

<i>Názov projektu</i>		Rozšírenie kapacity ZŠ
<i>Cieľ projektu</i>		Obec plánuje v ďalšom programovom období zvýšenie kapacity základnej školy. Keďže sa jedná o obec so zvyšujúcim sa počtom obyvateľov, je rozšírenie kapacity základnej školy jednou z dôležitých priorít v sociálnej oblasti obce.
<i>Termín</i>		2021 – 2022
<i>Garant</i>		Obec Bobrov
<i>Spolupráca (partneri)</i>		Podľa výsledku verejného obstarávania
<i>Finančné zdroje: operačné programy, resp. iné strategické zdroje</i>		Operačné programy, miestne zdroje
<i>Oprávnené náklady spolu – EUR</i>		200 000,-EUR
<i>Verejné zdroje EUR</i>	<i>miestne zdroje</i>	40 000,-EUR
	<i>regionálne (VUC) zdroje</i>	
	<i>národné zdroje/štátny rozpočet</i>	40 000,-EUR
	<i>zdroje EU</i>	320 000,-EUR
	<i>verejné zdroje spolu</i>	400 000,-EUR
<i>Súkromné zdroje EUR</i>	<i>podnikatelia</i>	
	<i>nadácie</i>	
	<i>iné</i>	
	<i>súkromné zdroje spolu</i>	
<i>Výstupy</i>		Zvýšená kapacita základnej školy, zrekonštruovaná budova základnej školy,
<i>Užívatelia</i>		Obyvatelia obce, deti v školskom veku
<i>Indikátory monitoringu</i>		Počet pedagógov, počet detí navštevujúcich školu, zlepšenie školských podmienok

Projektový zámer 1/5

<i>Názov projektu</i>		Vybudovanie prístupovej cesty a parkoviska pri telocvični
<i>Cieľ projektu</i>		Cieľom projektu je zlepšenie dostupnosti parkovania a prístupnosti telocvične, vďaka vybudovaniu prístupovej cesty a parkoviska pri telocvični v obci. Výstavbou nového parkoviska a prístupovej cesty pri telocvični chce obec podporiť šport v obci.
<i>Termín</i>		2022 – 2023
<i>Garant</i>		Obec Bobrov
<i>Spolupráca (partneri)</i>		Podľa výsledku verejného obstarávania
<i>Finančné zdroje: operačné programy, resp. iné strategické zdroje</i>		Operačné programy, miestne zdroje
<i>Oprávnené náklady spolu – EUR</i>		100 000,-EUR
<i>Verejné zdroje EUR</i>	<i>miestne zdroje</i>	100 000,-EUR
	<i>regionálne (VUC) zdroje</i>	
	<i>národné zdroje/štátny rozpočet</i>	
	<i>zdroje EU</i>	
	<i>verejné zdroje spolu</i>	100 000,-EUR
<i>Súkromné zdroje EUR</i>	<i>podnikatelia</i>	
	<i>nadácie</i>	
	<i>iné</i>	
	<i>súkromné zdroje spolu</i>	
<i>Výstupy</i>		Nová prístupová cesta a parkovisko pri telocvični
<i>Užívatelia</i>		Obyvatelia obce, návštevníci obce
<i>Indikátory monitoringu</i>		Počet využívaných parkovacích miest, počet vozidiel na ceste k telocvični,

Projektový zámer 1/6

<i>Názov projektu</i>		Vybudovanie zariadenia sociálnych služieb
<i>Cieľ projektu</i>		Cieľom projektu je zabezpečenie sociálne služby v obci pre občanov ktorý sa vyskytli v nepriaznivej sociálnej situácii a to vylúčením alebo obmedzením ich schopnosti sa spoločensky začleniť a samostatne riešiť svoje problémy
<i>Termín</i>		2023 – 2025
<i>Garant</i>		Obec Bobrov
<i>Spolupráca (partneri)</i>		Podľa výsledku verejného obstarávania
<i>Finančné zdroje: operačné programy, resp. iné strategické zdroje</i>		Operačné programy, miestne zdroje
<i>Oprávnené náklady spolu – EUR</i>		300 000,-EUR
<i>Verejné zdroje EUR</i>	<i>miestne zdroje</i>	30 000,-EUR
	<i>regionálne (VUC) zdroje</i>	
	<i>národné zdroje/štátny rozpočet</i>	70 000,- EUR
	<i>zdroje EU</i>	200 000,-EUR
	<i>verejné zdroje spolu</i>	15 000,-EUR
<i>Súkromné zdroje EUR</i>	<i>podnikatelia</i>	
	<i>nadácie</i>	
	<i>iné</i>	
	<i>súkromné zdroje spolu</i>	
<i>Výstupy</i>		Nové zariadenie sociálnych služieb
<i>Užívatelia</i>		Sociálne znevýhodnený obyvatelia obce,
<i>Indikátory monitoringu</i>		Počet obyvateľov vyživajúcich nové zariadenie sociálnych služieb, počet zamestnancov nového zariadenia soc. služieb

Projektový zámer 1/7

<i>Názov projektu</i>		Vybudovanie tartanovej atletickej dráhy a polyfunkčného ihriska s umelou trávou v školskom areály
<i>Cieľ projektu</i>		Cieľom projektu je zlepšenie podmienok pre šport a voľnočasovú aktivitu v obci. Obec v najbližších rokoch plánuje práve výstavbu bežeckej tartanovej dráhy a ihriska s umelou trávou a tak zlepšiť podmienky pre šport v obci.
<i>Termín</i>		2024-2027
<i>Garant</i>		Obec Bobrov
<i>Spolupráca (partneri)</i>		Podľa výsledku verejného obstarávania
<i>Finančné zdroje: operačné programy, resp. iné strategické zdroje</i>		Operačné programy, miestne zdroje
<i>Oprávnené náklady spolu – EUR</i>		300 000,-EUR
<i>Verejné zdroje EUR</i>	<i>miestne zdroje</i>	30 000,-EUR
	<i>regionálne (VUC) zdroje</i>	
	<i>národné zdroje/štátny rozpočet</i>	70 000,-EUR
	<i>zdroje EU</i>	200 000,-EUR
	<i>verejné zdroje spolu</i>	300 000,-EUR
<i>Súkromné zdroje EUR</i>	<i>podnikatelia</i>	
	<i>nadácie</i>	
	<i>iné</i>	
	<i>súkromné zdroje spolu</i>	
<i>Výstupy</i>		Nové futbalové ihrisko s umelou trávou, nová tartanová bežecká dráha
<i>Užívatelia</i>		Obyvatelia obce, študenti základnej školy
<i>Indikátory monitoringu</i>		Počet súťaží uskutočnených na ihrisku a na bežeckej dráhe v priebehu roka, počet obyvateľov využívajúcich nové ihrisko a bežeckú dráhu

Projektový zámer 1/8

<i>Názov projektu</i>		Revitalizácia cintorína
<i>Cieľ projektu</i>		V rámci tohto projektu obec zamýšľa revitalizáciu obecného cintorínu. Projekt zabezpečí dôstojné podmienky na cintoríne a zlepší orientáciu na obecnom cintoríne.
<i>Termín</i>		2021 – 2025
<i>Garant</i>		Obec Bobrov
<i>Spolupráca (partneri)</i>		Podľa výsledku verejného obstarávania
<i>Finančné zdroje: operačné programy, resp. iné strategické zdroje</i>		Operačné programy, miestne zdroje
<i>Oprávnené náklady spolu – EUR</i>		30 000,-EUR
<i>Verejné zdroje EUR</i>	<i>miestne zdroje</i>	30 000,-EUR
	<i>regionálne (VUC) zdroje</i>	
	<i>národné zdroje/štátny rozpočet</i>	
	<i>zdroje EU</i>	
	<i>verejné zdroje spolu</i>	30 000,-EUR
<i>Súkromné zdroje EUR</i>	<i>podnikatelia</i>	
	<i>nadácie</i>	
	<i>iné</i>	
	<i>súkromné zdroje spolu</i>	
<i>Výstupy</i>		Revitalizovaný obecný cintorín.
<i>Užívatelia</i>		Obyvatelia obce
<i>Indikátory monitoringu</i>		Zlepšenie podmienok na miestnom cintoríne, spokojnosť obyvateľov, obsadenosť cintorína.

Projektový zámer 1/9

<i>Názov projektu</i>		Vytvorenie podmienok pre zdravotné ambulancie
<i>Cieľ projektu</i>		Cieľom projektu je zabezpečenie každodenného lekárskeho ošetrovania v obci. Prostredníctvom vytvorenia podmienok pre zdravotné ambulancie chce obec zvýšiť atraktivnosť obce pre lekárov.
<i>Termín</i>		2025 – 2027
<i>Garant</i>		Obec Bobrov
<i>Spolupráca (partneri)</i>		Podľa výsledku verejného obstarávania
<i>Finančné zdroje: operačné programy, resp. iné strategické zdroje</i>		Operačné programy, miestne zdroje
<i>Oprávnené náklady spolu – EUR</i>		100 000,-EUR
<i>Verejné zdroje EUR</i>	<i>miestne zdroje</i>	30 000,-EUR
	<i>regionálne (VUC) zdroje</i>	30 000,-EUR
	<i>národné zdroje/štátny rozpočet</i>	40 000,- EUR
	<i>zdroje EU</i>	
	<i>verejné zdroje spolu</i>	30 000,-EUR
<i>Súkromné zdroje EUR</i>	<i>podnikatelia</i>	
	<i>nadácie</i>	
	<i>iné</i>	
	<i>súkromné zdroje spolu</i>	
<i>Výstupy</i>		Vhodné podmienky pre realizáciu zdravotnej ambulancie.
<i>Užívatelia</i>		Obyvatelia obce, Obyvatelia okolitých obcí
<i>Indikátory monitoringu</i>		Zlepšenie zdravotnej starostlivosti v obci, počet lekárov ordinujúcich v obci

Projektový zámer 1/10

Názov projektu		Rozšírenie siete verejného osvetlenia a miestneho rozhlasu
Cieľ projektu		Rozšírením siete verejného osvetlenia a miestneho rozhlasu chce obec zlepšiť podmienky v obci. Obec reaguje tak na novú výstavbu IBV a chce dopriať všetkým svojim obyvateľom rovnaké podmienky pre bývanie.
Termín		2021 – 2023
Garant		Obec Bobrov
Spolupráca (partneri)		Podľa výsledku verejného obstarávania
Finančné zdroje: operačné programy, resp. iné strategické zdroje		Operačné programy, miestne zdroje
Oprávnené náklady spolu – EUR		80 000,-EUR
Verejné zdroje EUR	miestne zdroje	80 000,-EUR
	regionálne (VUC) zdroje	
	národné zdroje/štátny rozpočet	
	zdroje EU	
	verejné zdroje spolu	
Súkromné zdroje EUR	podnikatelia	
	nadácie	
	iné	
	súkromné zdroje spolu	
Výstupy		Rozšírená sieť miestneho rozhlasu a verejného osvetlenia, 100% pokrytie obce osvetlením a rozhlasom
Užívatelia		Obyvatelia obce,
Indikátory monitoringu		% ulíc s verejným osvetlením, % ulíc s miestnym rozhlasom

Projektový zámer 2/1

<i>Názov projektu</i>		Rozšírenie energetickej siete vrátane siete trafostanice
<i>Cieľ projektu</i>		V rámci tohto projektu obec plánuje s rozšírením energetickej siete vrátane siete trafostanice v obci. V rámci tohto projektu obec reaguje na stály prírastok obyvateľstva a teda aj nových odberných miest elektrickej energie a nových miest IBV.
<i>Termín</i>		2021 – 2026
<i>Garant</i>		Obec Bobrov
<i>Spolupráca (partneri)</i>		Podľa výsledku verejného obstarávania
<i>Finančné zdroje: operačné programy, resp. iné strategické zdroje</i>		Operačné programy, miestne zdroje
<i>Oprávnené náklady spolu – EUR</i>		400 000,-EUR
<i>Verejné zdroje EUR</i>	<i>miestne zdroje</i>	100 000,-EUR
	<i>regionálne (VUC) zdroje</i>	
	<i>národné zdroje/štátny rozpočet</i>	300 000,- EUR
	<i>zdroje EU</i>	
	<i>verejné zdroje spolu</i>	400 000,-EUR
<i>Súkromné zdroje EUR</i>	<i>podnikatelia</i>	
	<i>nadácie</i>	
	<i>iné</i>	
	<i>súkromné zdroje spolu</i>	
<i>Výstupy</i>		100% pokrytie prístupom na el. energiu v rámci obce, efektívnejšia energetická sieť, zlepšenie podmienok pre IBV a výstavbu bytových domov.
<i>Užívatelia</i>		Obyvatelia obce, developeri
<i>Indikátory monitoringu</i>		Počet výpadkov energie v obci ktoré boli zapríčinené energetickou sieťou na území obce, spotreba elektriny, počet odberných miest.

Projektový záměr 2/2

Názov projektu		Vybudovanie nájomných bytov
Cieľ projektu		Prostredníctvom tohto projektu obec zamýšľa zlepšenie sociálnych podmienok výstavbou nájomných bytov. Malá finančná náročnosť bytov predstavuje pre mladé rodiny a ľudí ktorý sa nechcú zadlžovať veľké plus. Prostredníctvom tohto projektu sa zvýši atraktivnosť obce pre mladých občanov a rodiny.
Termín		2023 – 2025
Garant		Obec Bobrov
Spolupráca (partneri)		Podľa výsledku verejného obstarávania
Finančné zdroje: operačné programy, resp. iné strategické zdroje		Operačné programy, miestne zdroje
Oprávnené náklady spolu – EUR		300 000,-,-EUR
Verejné zdroje EUR	miestne zdroje	30 000,-EUR
	regionálne (VUC) zdroje	30 000,-EUR
	národné zdroje/štátny rozpočet	240 000,- EUR
	zdroje EU	
	verejné zdroje spolu	300 000,-,-EUR
Súkromné zdroje EUR	podnikatelia	
	nadácie	
	iné	
	súkromné zdroje spolu	
Výstupy		Nové nájomné byty v obci, zvýšený počet obyvateľov v obci
Užívatelia		Obyvatelia obce,
Indikátory monitoringu		Počet nájomných bytových domov, počet nájomných bytov

Projektový zámer 2/3

<i>Názov projektu</i>		Vybudovanie rozhľadne
<i>Cieľ projektu</i>		Vybudovaním rozhľadne chce obec zvýšiť turistickú atraktivitu obce a zvýšiť tak navštevovanosť obce turistami. Rozhľadňa bude taktiež slúžiť obyvateľom obce pre svoje voľnočasové aktivity.
<i>Termín</i>		2024
<i>Garant</i>		Obec Bobrov
<i>Spolupráca (partneri)</i>		Podľa výsledku verejného obstarávania
<i>Finančné zdroje: operačné programy, resp. iné strategické zdroje</i>		Operačné programy, miestne zdroje
<i>Oprávnené náklady spolu – EUR</i>		200 000,-,-EUR
<i>Verejné zdroje EUR</i>	<i>miestne zdroje</i>	20 000,-EUR
	<i>regionálne (VUC) zdroje</i>	
	<i>národné zdroje/štátny rozpočet</i>	
	<i>zdroje EU</i>	180 000,- EUR
	<i>verejné zdroje spolu</i>	200 000,-,-EUR
<i>Súkromné zdroje EUR</i>	<i>podnikatelia</i>	
	<i>nadácie</i>	
	<i>iné</i>	
	<i>súkromné zdroje spolu</i>	
<i>Výstupy</i>		
<i>Užívatelia</i>		Obyvatelia obce, turisti navštevujúci obec
<i>Indikátory monitoringu</i>		Počet návštevníkov rozhľadne, počet turistov ktorý navštívili obec

Projektový zámer 2/4

<i>Názov projektu</i>		Rekonštrukcia a výstavba miestnych komunikácií
<i>Cieľ projektu</i>		Cieľom projektu je zlepšenie podmienok v rámci dopravy. Rekonštrukcia a budovanie nových miestnych komunikácií bude mať vplyv na zlepšenie podmienok dopravy v rámci obce ale aj zlepšenie bezpečnosti na cestách.
<i>Termín</i>		2021 – 2027
<i>Garant</i>		Obec Bobrov
<i>Spolupráca (partneri)</i>		Podľa výsledku verejného obstarávania
<i>Finančné zdroje: operačné programy, resp. iné strategické zdroje</i>		Operačné programy, miestne zdroje
<i>Oprávnené náklady spolu – EUR</i>		500 000,-,-EUR
<i>Verejné zdroje EUR</i>	<i>miestne zdroje</i>	500 000,-,-EUR
	<i>regionálne (VUC) zdroje</i>	
	<i>národné zdroje/štátny rozpočet</i>	
	<i>zdroje EU</i>	
	<i>verejné zdroje spolu</i>	500 000,-,-EUR
<i>Súkromné zdroje EUR</i>	<i>podnikatelia</i>	
	<i>nadácie</i>	
	<i>iné</i>	
	<i>súkromné zdroje spolu</i>	
<i>Výstupy</i>		Nové a zrekonštruované komunikácie v obci, zlepšené podmienky v rámci dopravy, zvýšená bezpečnosť na cestách
<i>Užívatelia</i>		Obyvatelia obce, účastníci dopravy
<i>Indikátory monitoringu</i>		Spokojnosť obyvateľov s miestnymi komunikáciami, m2 zrekonštruovaných komunikácií, m2 novovybudovaných komunikácií.

Projektový zámer 2/5

<i>Názov projektu</i>		Vybudovanie športovo relaxačného centra
<i>Cieľ projektu</i>		Prostredníctvom vybudovania športovo relaxačného centra v obci, chce obec podporiť voľnočasové aktivity a zdravý život v obci.
<i>Termín</i>		2021 – 2025
<i>Garant</i>		Obec Bobrov
<i>Spolupráca (partneri)</i>		Podľa výsledku verejného obstarávania
<i>Finančné zdroje: operačné programy, resp. iné strategické zdroje</i>		Operačné programy, miestne zdroje
<i>Oprávnené náklady spolu – EUR</i>		30 000,-,-EUR
<i>Verejné zdroje EUR</i>	<i>miestne zdroje</i>	30 000,-EUR
	<i>regionálne (VUC) zdroje</i>	
	<i>národné zdroje/štátny rozpočet</i>	
	<i>zdroje EU</i>	
	<i>verejné zdroje spolu</i>	30 000,-,-EUR
<i>Súkromné zdroje EUR</i>	<i>podnikatelia</i>	
	<i>nadácie</i>	
	<i>iné</i>	
	<i>súkromné zdroje spolu</i>	
<i>Výstupy</i>		Nové športovo relaxačné centrum
<i>Užívatelia</i>		Obyvatelia obce, návštevníci obce
<i>Indikátory monitoringu</i>		Počet návštevníkov športovo relaxačného centra

Projektový zámer 3/1

<i>Názov projektu</i>		Rozšírenie kanalizačnej a vodovodnej siete
<i>Cieľ projektu</i>		Prostredníctvom dobudovania kanalizačnej a vodovodnej siete na miestach kde nie je a na miestach budúcej výstavby, chce obec dosiahnuť 100% pokrytie obce.
<i>Termín</i>		2021 – 2026
<i>Garant</i>		Obec Bobrov
<i>Spolupráca (partneri)</i>		Podľa výsledku verejného obstarávania
<i>Finančné zdroje: operačné programy, resp. iné strategické zdroje</i>		Operačné programy, miestne zdroje
<i>Oprávnené náklady spolu – EUR</i>		400 000,-,-EUR
<i>Verejné zdroje EUR</i>	<i>miestne zdroje</i>	100 000,-,-EUR
	<i>regionálne (VUC) zdroje</i>	
	<i>národné zdroje/štátny rozpočet</i>	300 000,-,-EUR
	<i>zdroje EU</i>	
	<i>verejné zdroje spolu</i>	400 000,-,-EUR
<i>Súkromné zdroje EUR</i>	<i>podnikatelia</i>	
	<i>nadácie</i>	
	<i>iné</i>	
	<i>súkromné zdroje spolu</i>	
<i>Výstupy</i>		100% dostupnosť kanalizačnej a vodovodnej siete v obci
<i>Užívatelia</i>		Obyvatelia obce, podnikatelia
<i>Indikátory monitoringu</i>		% pokrytia kanalizačnej a vodovodnej siete v obci

Projektový zámer 3/2

<i>Názov projektu</i>		Realizácia protipovodňových opatrení v obci
<i>Cieľ projektu</i>		Prostredníctvom budovania protipovodňovej ochrany chce obec ochrániť majetok obce a občanov pred výkyvmi počasia.
<i>Termín</i>		2021-2027
<i>Garant</i>		Obec Bobrov
<i>Spolupráca (partneri)</i>		Podľa výsledku verejného obstarávania
<i>Finančné zdroje: operačné programy, resp. iné strategické zdroje</i>		Operačné programy, miestne zdroje
<i>Oprávnené náklady spolu – EUR</i>		100 000,-,-EUR
<i>Verejné zdroje EUR</i>	<i>miestne zdroje</i>	20 000,-EUR
	<i>regionálne (VUC) zdroje</i>	
	<i>národné zdroje/štátny rozpočet</i>	30 000,-EUR
	<i>zdroje EU</i>	50 000,-EUR
	<i>verejné zdroje spolu</i>	400 000,-EUR
<i>Súkromné zdroje EUR</i>	<i>podnikatelia</i>	
	<i>nadácie</i>	
	<i>iné</i>	
	<i>súkromné zdroje spolu</i>	
<i>Výstupy</i>		Zvýšená bezpečnosť proti živelným pohromám v obci
<i>Užívatelia</i>		Obyvatelia obce,
<i>Indikátory monitoringu</i>		Počet zrealizovaných protipovodňových opatrení

Projektový zámer 4/1

<i>Názov projektu</i>		Aktualizácia rozvojových dokumentov
<i>Cieľ projektu</i>		Prostredníctvom aktualizácie rozvojových, obec plánuje a zverejňuje svoj budúci rozvoj. Zohľadňuje v nich potreby svojich obyvateľov.
<i>Termín</i>		2021-2027
<i>Garant</i>		Obec Bobrov
<i>Spolupráca (partneri)</i>		Podľa výsledku verejného obstarávania
<i>Finančné zdroje: operačné programy, resp. iné strategické zdroje</i>		Operačné programy, miestne zdroje
<i>Oprávnené náklady spolu – EUR</i>		5 000,-,-EUR
<i>Verejné zdroje EUR</i>	<i>miestne zdroje</i>	5 000,-EUR
	<i>regionálne (VUC) zdroje</i>	
	<i>národné zdroje/štátny rozpočet</i>	
	<i>zdroje EU</i>	
	<i>verejné zdroje spolu</i>	5 000,-EUR
<i>Súkromné zdroje EUR</i>	<i>podnikatelia</i>	
	<i>nadácie</i>	
	<i>iné</i>	
	<i>súkromné zdroje spolu</i>	
<i>Výstupy</i>		Aktualizované rozvojové dokumenty obce
<i>Užívatelia</i>		Obyvatelia obce,
<i>Indikátory monitoringu</i>		Počet aktualizovaných rozvojových dokumentov

Projektový zámer 4/2

Názov projektu		Využívanie medzinárodnej spolupráce
Cieľ projektu		Pomocou využívania medzinárodnej spolupráce chce obec prispieť ku budovaniu dobrých medzinárodných vzťahov v prihraničnom regióne v ktorom sa obec nachádza.
Termín		2021-2027
Garant		Obec Bobrov
Spolupráca (partneri)		Podľa výsledku verejného obstarávania
Finančné zdroje: operačné programy, resp. iné strategické zdroje		Operačné programy, miestne zdroje
Oprávnené náklady spolu – EUR		10 000,-,-EUR
Verejné zdroje EUR	miestne zdroje	1 000,-EUR
	regionálne (VUC) zdroje	
	národné zdroje/štátny rozpočet	
	zdroje EU	9 000,-EUR
	verejné zdroje spolu	
Súkromné zdroje EUR	podnikatelia	
	nadácie	
	iné	
	súkromné zdroje spolu	
Výstupy		Dobré cezhraničné vzťahy v regióne
Užívatelia		Obyvatelia obce,
Indikátory monitoringu		Počet zrealizovaných cezhraničných projektov

Projektový zámer 4/3

<i>Názov projektu</i>		Využívanie spolupráce v regióne
<i>Cieľ projektu</i>		Regionálnou spoluprácou chce obec prispieť ku zlepšeniu podmienok v regióne.
<i>Termín</i>		2021-2027
<i>Garant</i>		Obec Bobrov
<i>Spolupráca (partneri)</i>		Podľa výsledku verejného obstarávania
<i>Finančné zdroje: operačné programy, resp. iné strategické zdroje</i>		Operačné programy, miestne zdroje
<i>Oprávnené náklady spolu – EUR</i>		10 000,-,-EUR
<i>Verejné zdroje EUR</i>	<i>miestne zdroje</i>	1 000,-EUR
	<i>regionálne (VUC) zdroje</i>	
	<i>národné zdroje/štátny rozpočet</i>	9 000,-EUR
	<i>zdroje EU</i>	
	<i>verejné zdroje spolu</i>	
<i>Súkromné zdroje EUR</i>	<i>podnikatelia</i>	
	<i>nadácie</i>	
	<i>iné</i>	
	<i>súkromné zdroje spolu</i>	
<i>Výstupy</i>		Dobré regionálne vzťahy
<i>Užívatelia</i>		Obyvatelia obce,
<i>Indikátory monitoringu</i>		Počet zrealizovaných regionálnych projektov

4. Realizačná časť

Realizačná časť PHRSR nadväzuje na programovú časť vo väzbe na program a navrhnuté ukazovatele. Realizačná časť obsahuje najmä východiská, popis organizačného zabezpečenia, popis komunikačnej stratégie PHRSR k jednotlivým cieľovým skupinám a popis systému monitorovania a hodnotenia plnenia programu rozvoja obce.

Popis organizačného zabezpečenia

Orgánmi obce sú zo zákona obecné zastupiteľstvo a starosta obce. Obecné zastupiteľstvo je zastupiteľský zbor obce zložený z poslancov. Najvyšším výkonným orgánom obce je starosta obce ako predstaviteľ obce. Starosta je štatutárnym orgánom, ktorý vystupuje v majetkovoprávných vzťahoch obce a v pracovnoprávných vzťahoch zamestnancov obce, v administratívno-právných vzťahoch je správnym orgánom. Výkonným orgánom starostu obce a obecného zastupiteľstva je obecný úrad. Zriadené sú i komisie a je zastúpená aj funkcia zástupcu starostu a funkcia hlavného kontrolóra.

Obecný úrad vykonáva činnosti spojené so zabezpečením riadneho chodu obce a naplnením aktivít obce.

Zabezpečenie činností na úrovni programu

tabuľka č. 13

Činnosť	OcZ	Starosta	Komisia OcZ	OcÚ	Kontrolór/Audit
Financovanie	<i>schvaľuje</i>	<i>riadi</i>			
Implementácia		<i>Riadi, vykonáva</i>		<i>spolupracuje</i>	
Hodnotenie		<i>Riadi, vykonáva</i>		<i>spolupracuje</i>	
Monitoring		<i>Riadi, vykonáva</i>			
Kontrola		<i>Riadi, vykonáva</i>		<i>spolupracuje</i>	

V podmienkach obce Bobrov obecný úrad zabezpečuje výkon činností súvisiacich s realizáciou PHRSR. Rozsah činností ObÚ podľa platného organizačného poriadku zodpovedá základným požadovaným činnostiam vo vzťahu k PHRSR na úrovni programu aj na úrovni jednotlivých projektov. V obci je zabezpečený plynulý tok informácií a zabezpečenie činností

potrebných pre realizáciu PHRSR, ako aj činností v rámci projektového cyklu na úrovni jednotlivých projektov, vrátane procesov s externými subjektami (príprava projektovej dokumentácie, príslušné povolenia, proces verejného obstarávania, dodávky služieb, tovarov a stavebných prác) a prípravu žiadostí o doplnkové zdroje financovania (vrátane zainteresovania externých subjektov v prípade nedostatočnej kapacity OcÚ). Existujúca kapacita organizačného zabezpečenia realizácie obce Bobrov je zabezpečená v dostatočnej miere v rámci celého projektového cyklu.

Zabezpečenie činností projektového cyklu

tabuľka č. 14

Činnosť	OcZ	Starosta	Komisia OcZ	OcÚ	Externé subjekty
Fundraising		vykonáva			
Identifikácia	schvaľuje	navrhuje			Vykonáva
Príprava		vykonáva		spolupracuje	spolupracuje
Financovanie	schvaľuje	vykonáva			
Kontraktácia		vykonáva			spolupracuje
Implementácia		vykonáva		spolupracuje	
Monitorovanie		schvaľuje		spolupracuje	Vykonáva
Korekcie		schvaľuje			Vykonáva

Komunikácia a publicita

Zabezpečenie realizácie PHRSR je dosahované koordinovaným prístupom a spoluprácou. Rôzne formy komunikácie budú súčasťou každého z pripravovaných a realizovaných projektov PHRSR v rámci informovanosti a publicity alebo v rámci komunikácie zainteresovaných cieľových skupín pri príprave a realizácii jednotlivých projektov.

Hlavným cieľom komunikačnej stratégie je komunikácia s občanmi a dosiahnutie stavu, aby bol každý občan o všetkých súvislostiach, ktoré pre neho z PHRSR a jeho realizácie vyplynú, informovaný včas, v dostatočnom rozsahu a primeranou formou. **Podstatný a hlavný nástroj komunikácie obce predstavuje webová stránka obce (www.obecbobrov.sk) so sprievodnými komunikačnými kanálmi: Úradná tabuľa obce, informačná tabuľa, miestny rozhlas, obecné noviny.** Komunikácia vo vzťahu k PHRSR je okrem cieľovej skupiny „obyvatelia“ zameraná na

dve cieľové podskupiny: **organizácie, zamestnanci**. Komunikácia so strategickými sociálno-ekonomickými partnermi a organizáciami je obsahom jedného z projektov PHRSR na roky 2014- 2020 a bude prebiehať kontinuálne v rámci tohto projektu a nepotrebuje žiadne mimoriadne opatrenia. Komunikácia so zamestnancami je súčasťou ich bežnej činnosti a nepotrebuje žiadne mimoriadne opatrenia.

Komunikácia, ale aj hodnotenie, monitorovanie a kontrola je prácou starostu. Vstupné údaje pripravuje v dostatočnom predstihu a priebežne informuje poslancov na Obecnom zastupiteľstve o priebehu projektov. Informácie sú verejne prístupné a konanie obecného zastupiteľstva je verejné (o zastupiteľstve je informované obyvateľstvo a organizácie obecnými informačnými kanálmi).

Počas programového obdobia 2014-2020 sú naplánované 3 aktivity na predloženie tohto typu materiálu do obecného zastupiteľstva:

- aktivity týkajúce sa samotného procesu informovanosti a schvaľovania dokumentu
- aktivity týkajúce sa každoročného hodnotenia dokumentu PHRSR
- aktivity týkajúce sa schvaľovania nových akčných plánov PHRSR a schvaľovania rozpočtov pre navrhované projektové zámery vrátane prípadných korekcií

Z hľadiska efektivity nie je vylúčené ani spojenie aktivity týkajúcej sa hodnotenia PHRSR za daný rok s návrhom nového akčného plánu.

Formulár č. 7 – Záznam z monitorovania

Monitorovanie a hodnotenie

Informácie o plnení akčného plánu obce Bobrov k 31. 12. 2022 bude predkladané v zmysle Programu rozvoja obce Bobrov na obdobie 2021-2027. Cieľom monitoringu akčného plánu obce je zostaviť komplexnú informáciu o tom, ako sa plnia opatrenia navrhnuté v PHRSR obce počas celého obdobia platnosti dokumentu v rokoch 2021-2027. Tieto údaje sú k dispozícii pre samosprávu a širokú verejnosť.

Akčný plán obce Bobrov je zoradený podľa priorít, oblastí a opatrení. Ku každému opatreniu je priradený garant – odborný útvar Obecného úradu, ktorého úlohou je zabezpečiť realizáciu navrhnutých aktivít a monitorovať ich plnenie. Odpočet aktivít v akčnom pláne je spracovaný z pohľadu obce Bobrov.

Aktuálna verzia akčného plánu bude dostupná na webovej stránke: www.obecbobrov.sk

Pripomienky k akčnému plánu obce je možné zaslať e-mailom na adresu: obecbobrov@obecbobrov.sk

Ďalší monitoring k akčnému plánu sa uskutoční dňa: 30. 06. 2016

Formulár č. 8 – Plán hodnotenia a monitorovania

Plán priebežných hodnotení PRP na programové obdobie 2014-2020

Typ hodnotenia	Vykonať prvýkrát	Dôvod vykonania/periodocita
Strategické hodnotenie	2023	V zmysle príslušných ustanovení Zákona NR SR 539/2008 Z.z. o podpore regionálneho rozvoja .
Tematické hodnotenie časti PRO	2023	Ak bola téma identifikovaná ako riziková vo výročnej monitorovacej správe za predchádzajúci PRO
Ad hoc mimoriadne hodnotenie		Pri značnom odklone od stanovených cieľov a/alebo zmene stanovených cieľov jednotlivých prioritných oblastí a/alebo zmene hodnôt ukazovateľov. Pri návrhu na revíziu PRO.
Ad hoc hodnotenie celého PRO alebo jeho časti	2027	Na základe rozhodnutia starostu o príprave hospodárskeho a sociálneho rozvoja na programové obdobie 2020-2027.

5.

Finančná časť

Finančný plán predstavuje indikatívne kvalifikované odhady pre rozpočty jednotlivých projektov, v prípadoch kde to bolo možné priamo rozpočtované náklady. Indikatívne odhadysa budú upresňovať pri prvej aktualizácii dokumentu, ktorá sa očakáva v druhej polovici roka 2022 po definitívnom schválení všetkých operačných programov Programového obdobia 2021-2027 a systému finančného riadenia EŠIF.

Finančné zabezpečenie

Obec samostatne rozhoduje a uskutočňuje všetky úkony súvisiace so správou obce a jej majetku. Osobitný zákon upravuje jej všetky záležitosti ako aj samosprávnú pôsobnosť. Obec financuje svoje potreby predovšetkým z vlastných príjmov, zo štátnych dotácií, ako aj z ďalších zdrojov.

Obec využíva príležitosti v oblasti podávania žiadostí a projektov o nenávratné zdroje financovania a prostriedky z fondov EU, zo štátnych, regionálnych alebo iných možných zdrojov.

Formulár č 9. – Indikatívny rozpočet - sumarizácia

	2021	2022	2023	2024	2025	2026	2027	Spolu
I.Oblasť-sociálna	0,2	0,3	0,25	0,25	0,25	0,25	0,26	1,760 mil. €
II.Oblasť-ekonomická	0,1	0,25	0,25	0,2	0,2	0,2	0,23	1,430 mil. €
III.Oblasť-environmentálna	0,06	0,09	0,07	0,07	0,07	0,07	0,07	0,5 mil. €
IV.Oblasť-inštitucionálna	0	0,006	0,004	0,004	0,004	0,004	0,003	0,025 mil. €

Zdroj: vlastné spracovanie

Záver

Postup spracovania PHRSR

Program rozvoja obce Bobrov je účelovo spracovaný, najmä z hľadiska cieľov a priorít rozvoja SR a možností využívania fondov EÚ.

Postup spracovania PHRSR je v súlade s Metodikou na vypracovanie PHRSR obce v zmysle novely zákona o podpore regionálneho rozvoja schválenej vládou SR 18. júna 2014. Samotnú chronológiu prípravy a vypracovania možno popísať nasledovne:

- 1) Vypracovanie **socio-ekonomickej analýzy obce**, v ktorej boli identifikované tendencie súčasného socio-ekonomického vývoja obce. Analýza bola zameraná na oblasti: rozvojový potenciál, ľudské zdroje, ekonomika, občianska vybavenosť, vzdelávanie a kultúra a životné prostredie.
- 2) Vypracovanie **analýzy realizovaných opatrení**, v rámci ktorej sa zhodnotili doterajšie skúsenosti predstaviteľov obce s implementáciou programov a podporou regionálneho rozvoja.
- 3) Vyhotovenie **SWOT analýzy**.
- 4) **Určenie kľúčových disparít a hlavných faktorov rozvoja**, vychádza z identifikácie hlavných problémov, ktoré PRO rieši a určenia potenciálu pre toto riešenie.
- 5) **Definovanie samotnej stratégie**. Tento bod priamo nadväzuje na SWOT analýzu s cieľom odstrániť, alebo zmierniť identifikované disparity pomocou využitia potenciálu reprezentovaného určenými faktormi rozvoja.
- 6) Vymedzenie opatrení a aktivít. Vychádza zo strategickej vízie obce, výsledkov analýz a stratégie PRO. V rámci aktivít ide o činnosti, ktoré budú v rámci vymedzených opatrení podporené. Opatrenia predstavujú súhrn aktivít pomáhajúcich realizovať priority.
- 7) Definovanie merateľných ukazovateľov a **opis rozvojovej stratégie**.
- 8) Zostavenie finančného plánu. Východiskom boli disponibilné finančné zdroje obce a vymedzené opatrenia a aktivity.
- 9) **Definícia priorít a opatrení**.

10) Kompletizácia PHRSR.

11) Schvaľovanie a publikovanie PHRSR

V rámci samotnej prípravy PHRSR prebiehalo zhromažďovanie aktuálnych informácií a dokumentov, spracovanie, porovnávanie a hodnotenie informácií, organizačné zabezpečenie a spracovanie získaných podkladov obce.

Dôvodom pre vypracovanie programu rozvoja bola potreba komplexného strategického rozvojového dokumentu, ktorý by pokrýval aj aspekty sociálneho, ekonomického, kultúrneho a inštitucionálneho rozvoja, ktoré v územnom pláne nie sú riešené. Preto sa pre obdobie nasledujúcich 7 rokov, t.j. s platnosťou do roku 2027 vypracúva nový komplexný plánovací dokument spĺňajúci aktuálne kritériá strategického plánu pre úroveň miestnej samosprávy, ktorým je tento Program hospodárskeho rozvoja a sociálneho rozvoja obce Bobrov.

Príloha č. 1 k PHRSR obce Bobrov

Zoznam partnerov zapojených do spracovania PHRSR:



EPIC Partner a.s.

Bratislavská cesta 4931

945 01 Komárno

Tel.: 0948 591 550

E-mail: info@epicpartner.sk

IČO: 48038521

DIČ: 2120034510

Web: www.epicpartner.sk

Obchodná spoločnosť zapísaná v Obchodnom registri Okresného súdu Nitra, oddiel: Sa, vložka
č. 10492/N

Príloha č. 2 k PHRSR obce Bobrov

Zoznam informačných zdrojov použitých v PHRSR:

Základné východiskové dokumenty na miestnej úrovni

- Program hospodárskeho a sociálneho rozvoja obce Bobrov 2007-2013,
- Územný plán obce Bobrov
- Záverečný účet obce Bobrov
- Konceptia odpadového hospodárstva Obce
- Rating obce
- Dohoda o priateľstve a spolupráci medzi obcou Bobrov (SR) a gminou LipnicaWielka (PR).

Základné východiskové dokumenty na úrovni kraja

- Program hospodárskeho, sociálneho a kultúrneho rozvoja ZASK 2014 – 2020,
- Územný plán VÚC ZASK,
- Regionálna inovačná stratégia ZASK.

Základné východiskové dokumenty na národnej úrovni

- Partnerská dohoda na roky 2021-2027,
- Národná stratégia regionálneho rozvoja Slovenskej republiky ,
- Základné východiskové dokumenty na nadnárodnej úrovni,
- Stratégia Európa 2020,
- Spoločenský strategický rámec EK.

Súvisiace legislatíva:

- Zákon NR SR č. 539/2008 Z.z.
- Zákon NR SR č. 369/1990 Z.z.
- Národná stratégia regionálneho rozvoja
- priority Žilinského samosprávneho kraja
- Regionálna integrovaná územná stratégia

Príloha č. 3 k PHRSR obce Bobrov

Zoznam použitých skratiek:

PRO – Plán rozvoja obce

PHSR – Plán hospodárskeho a sociálneho rozvoja

PHRSR – Plán hospodárskeho rozvoja a sociálneho rozvoja

NR SR – Národná rada Slovenskej republiky

EŠIF – Európske štrukturálne a investičné fondy

RIUS – Regionálna integrovaná územná stratégia

ZASK – Žilinský samosprávny kraj

VÚC – Vyšší územný celok

KO – Komunálny odpad

MŠ – Materská škola

ZŠ – Základná škola

ÚPSVaR – Úrad práce, sociálnych vecí a rodiny

ČOV – Čistiareň odpadových vôd

NFP – Nenávratný finančný príspevok

OcÚ – Obecný úrad

OcZ – Obecné zastupiteľstvo

n.m. - nadmorská výška

CHKO - Chránená krajinná oblasť

